ANEXO N

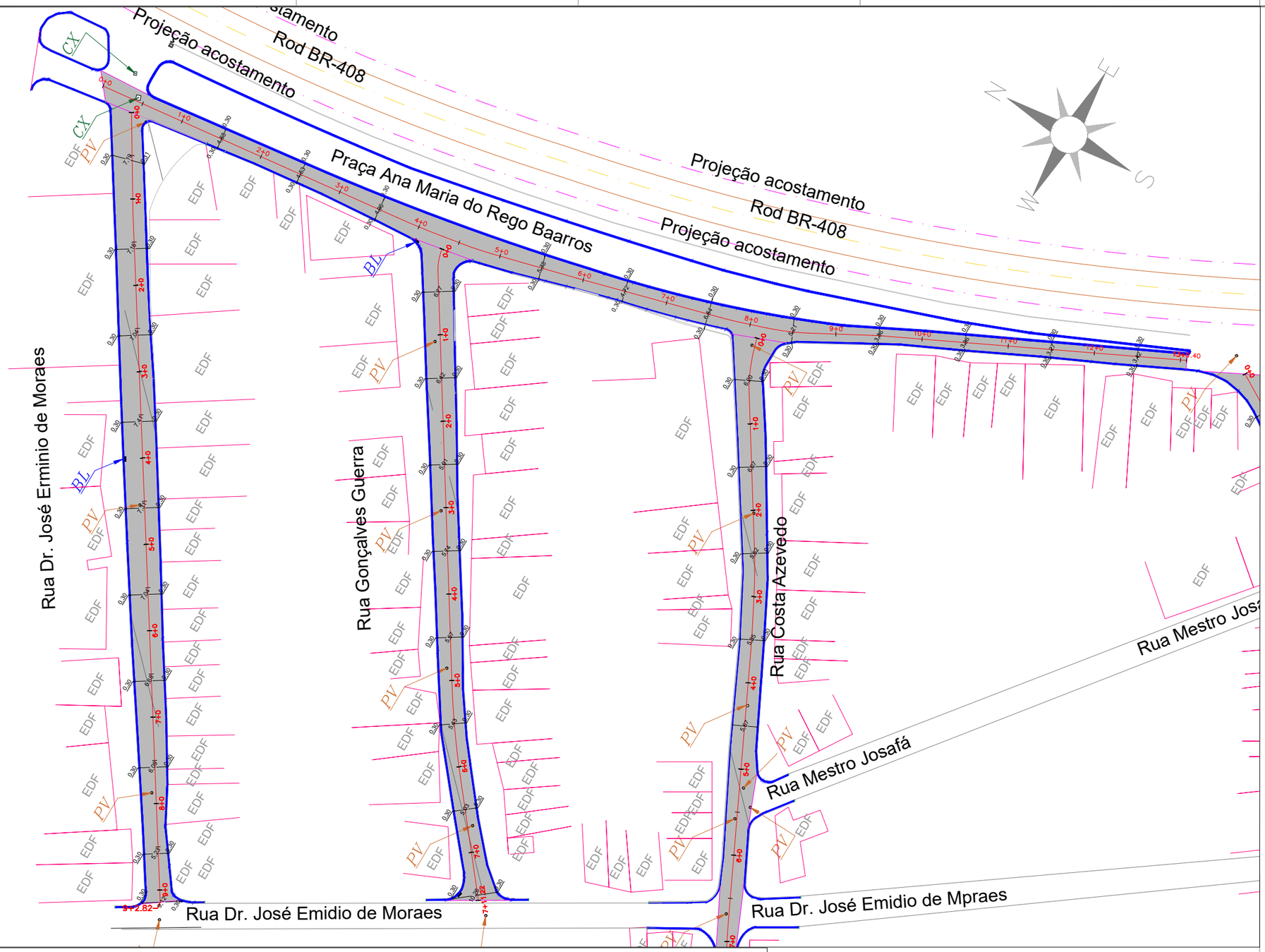

CORTE TRANSVERSAL DA SEÇÃO TIPO - CAPEAMENTO ASFÁLTICO SOBRE PARALELEPÍPEDO

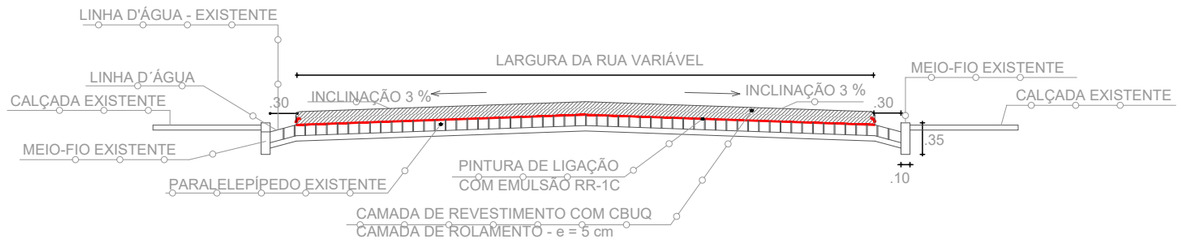

SEM ESCALA

Área de Pavimentação

Rua Gonçalves Guerra	901,69 m2
Rua Dr. José Ermínio de Moraes	1.366,95 m2
Rua Costa Azevedo	2.684,37 m2
Rua da Praça Ana Maria Barros	1.209,18 m2

NOTAS GERAIS

1 - DIMENSÕES COTADAS EM METROS, SALVO INDICAÇÃO CONTRÁRIA;
2 - ESTE DOCUMENTO ESTÁ GEORREFERENCIADO EM PROJEÇÃO PLANA UTM - UNIVERSAL TRANSVERSA DE MERCATOR DATUM SIRGAS 2000 - FUSO 25 S.
3 - ESTE DOCUMENTO ESTÁ DE ACORDO COM AS NORMAS DA ABNT NBR 13133.
4 - CALÇADAS NÃO SERÃO EXECUTADAS, APENAS O CAPEAMENTO ASFÁLTICO DO PAVIMENTO.
5 - O GREIDE DA SUPERFÍCIE DE PROJETO SEGUIRÁ O PERFIL DO TERRENO EXISTENTE.

Rua Dr. José Ermínio de Moraes

EST.: 0+00 A 9 + 2,82

Rua Gonçalves Guerra

EST.: 0+00 A 7 + 11,22

Rua Costa Azevedo

EST.: 0+00 A 7 + 00

Rua da Praça Ana Maria Barros

EST.: 0+00 A 13 + 10

LAYER	DESCRIÇÃO
	PAVIMENTO
	MEIO-FIO
	LINHA D'ÁGUA
	EDIFICAÇÃO
	LINHA DE SANEAMENTO
	EIXO E BORDO
PE	PONTO DE ESGOTO
PV	POÇO DE VISITA
CX	CAIXA REGISTRO
SP	SONDAGEM PROFUNDA
BL	BOCA DE LOBO

REVISÃO 01 — EMISSÃO — DATA 04/07/2025

PROJETO: GEOMÉTRICO + PAVIMENTAÇÃO

DIVERSAS RUAS
CIDADE - NAZARÉ DA MATA - PE

Cehab — COMPANHIA ESTADUAL DE HABITAÇÃO E OBRAS
Secretaria de Desenvolvimento Urbano e Habitação
GOVERNO DE PERNAMBUCO — ESTADO DE MUDANÇA

CONCEPÇÃO/ELABORAÇÃO DO PROJETO

AUTOR DO PROJETO: GEILSON TENÓRIO VAZ FILHO
CONSELHO NÚMERO: 1817345095PE

. DATA: 04/07/2025
ESCALA: 1:500

TÍTULO DOS DESENHOS:
-
-
-

PRANCHA: 01/20

DIREITOS AUTORAIS RESERVADOS; PROIBIDO REPRODUÇÃO, DIVULGAÇÃO OU ALTERAÇÃO SEM ORDEM EXPRESSA DO AUTOR.

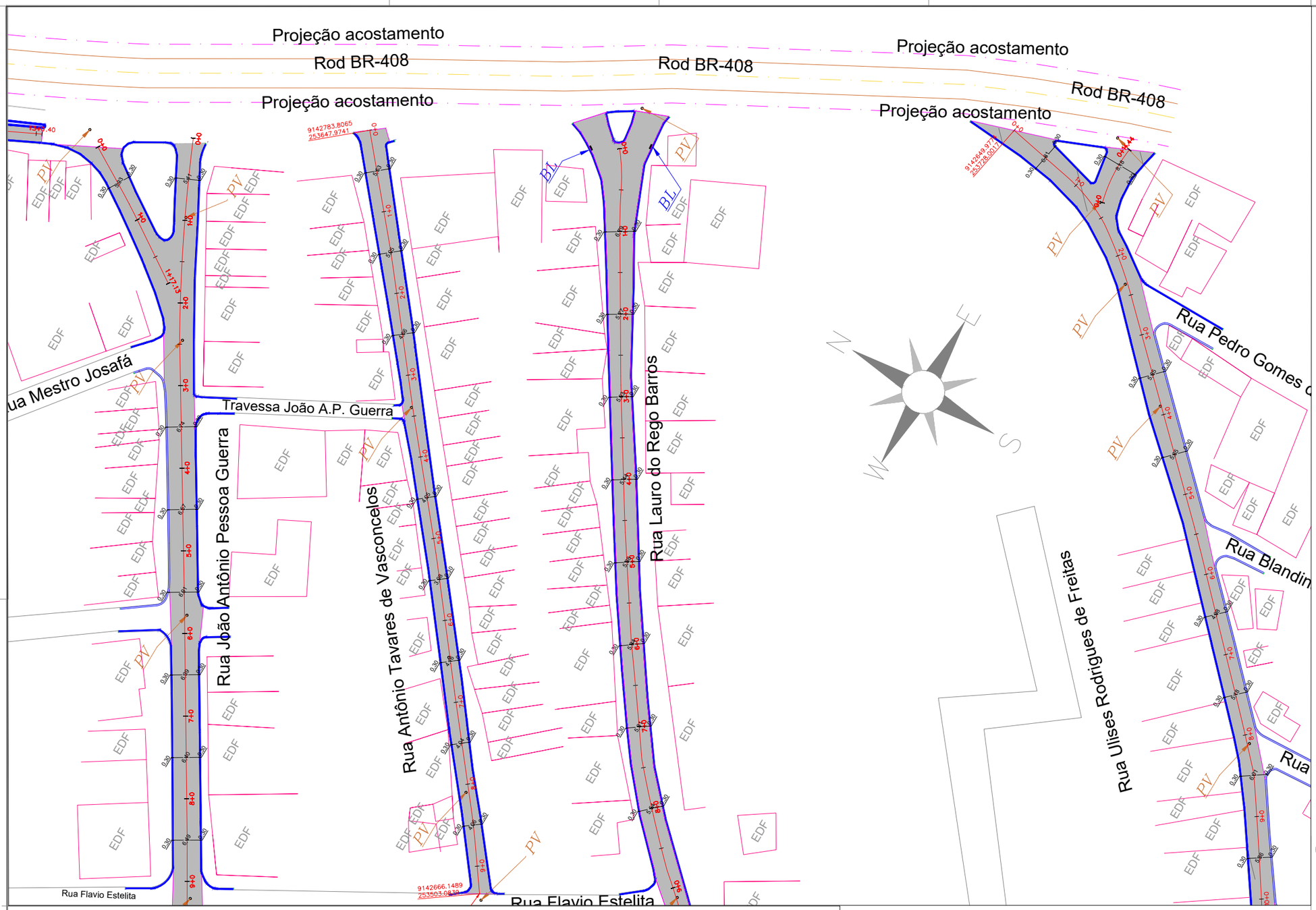

NOTAS GERAIS

1 - DIMENSÕES COTADAS EM METROS, SALVO INDICAÇÃO CONTRÁRIA;
2 - ESTE DOCUMENTO ESTÁ GEORREFERENCIADO EM PROJEÇÃO PLANA UTM - UNIVERSAL TRANSVERSA DE MERCATOR DATUM SIRGAS 2000 - FUSO 25 S.
3 - ESTE DOCUMENTO ESTÁ DE ACORDO COM AS NORMAS DA ABNT NBR 13133.
4 - CALÇADAS NÃO SERÃO EXECUTADAS, APENAS O CAPEAMENTO ASFÁLTICO DO PAVIMENTO.
5 - O GREIDE DA SUPERFÍCIE DE PROJETO SEGUIRÁ O PERFIL DO TERRENO EXISTENTE.

Rua João Antônio Pessoa Guerra

EST.: 0+00 A 9 + 00

Rua Antônio Tavares de Vasconcelos

EST.: 0+00 A 9 + 00

Rua Lauro do Rêgo Barros

EST.: 0+00 A 9 + 00

Rua Ulises Rodrigues de Freitas

EST.: 0+00 A 10 + 00

LAYER	DESCRIÇÃO
	PAVIMENTO
	MEIO-FIO
	LINHA D'ÁGUA
	EDIFICAÇÃO
	LINHA DE SANEAMENTO
	EIXO E BORDO
PE	PONTO DE ESGOTO
PV	POÇO DE VISITA
CX	CAIXA REGISTRO
SP	SONDAGEM PROFUNDA
BL	BOCA DE LOBO

CORTE TRANSVERSAL DA SEÇÃO TIPO - CAPEAMENTO ASFÁLTICO SOBRE PARALELEPÍPEDO

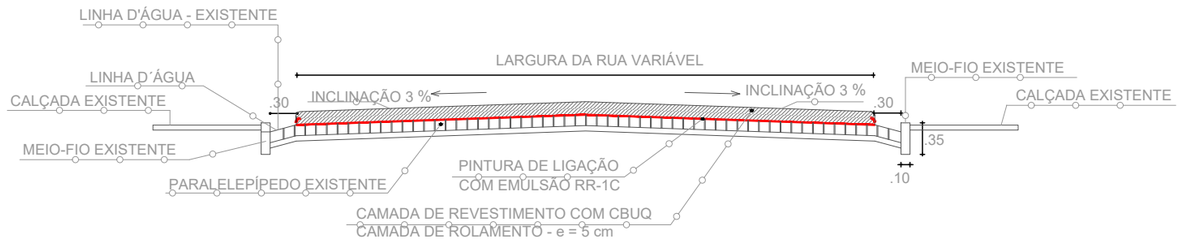

SEM ESCALA

Área de Pavimentação

Rua Ulises Rodrigues de Freitas	1.835,39 m2
Rua Lauro do Rêgo Barros	1.994,55 m2
Rua Antônio Tavares de Vasconcelos	834,47 m2
Rua João Antônio Pessoa Guerra	2.382,92 m2

REVISÃO	DATA
01	04/07/2025
EMISSÃO	

PROJETO: GEOMÉTRICO + PAVIMENTAÇÃO

DIVERSAS RUAS
CIDADE - NAZARÉ DA MATA - PE

Cehab COMPANHIA ESTADUAL DE HABITAÇÃO E OBRAS
Secretaria de Desenvolvimento Urbano e Habitação
GOVERNO DE PERNAMBUCO ESTADO DE MUDANÇA

CONCEPÇÃO/ELABORAÇÃO DO PROJETO

AUTOR DO PROJETO: GEILSON TENÓRIO VAZ FILHO
CONSELHO NÚMERO: 1817345095PE

DATA: 04/07/2025
ESCALA: 1:500

TÍTULO DOS DESENHOS:
-
-
-

PRANCHA: 02/20

DIREITOS AUTORAIS RESERVADOS; PROIBIDO REPRODUÇÃO, DIVULGAÇÃO OU ALTERAÇÃO SEM ORDEM EXPRESSA DO AUTOR.

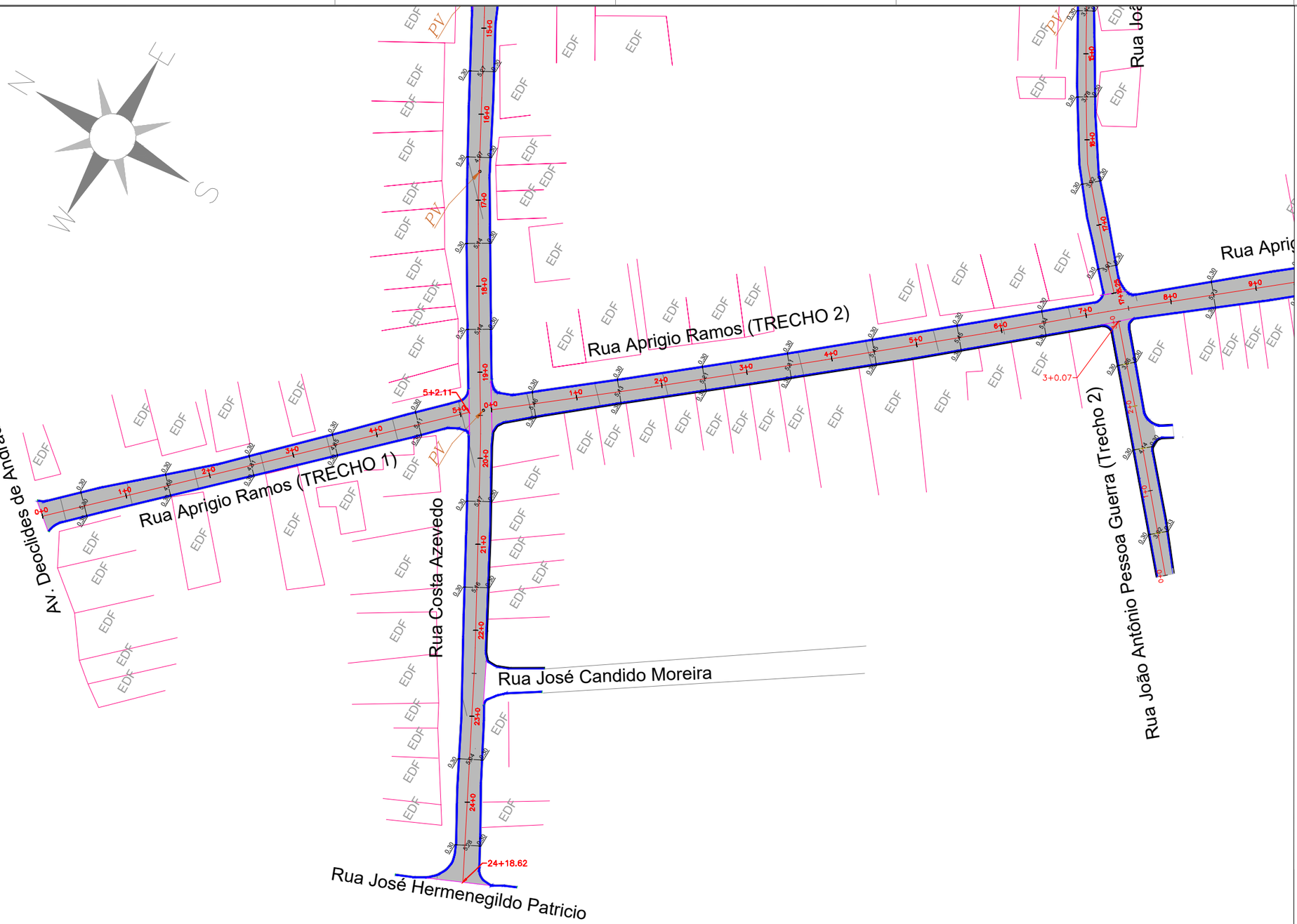

NOTAS GERAIS

1 - DIMENSÕES COTADAS EM METROS, SALVO INDICAÇÃO CONTRÁRIA;
2 - ESTE DOCUMENTO ESTÁ GEORREFERENCIADO EM PROJEÇÃO PLANA UTM - UNIVERSAL TRANSVERSA DE MERCATOR DATUM SIRGAS 2000 - FUSO 25 S.
3 - ESTE DOCUMENTO ESTÁ DE ACORDO COM AS NORMAS DA ABNT NBR 13133.
4 - CALÇADAS NÃO SERÃO EXECUTADAS, APENAS O CAPEAMENTO ASFÁLTICO DO PAVIMENTO.
5 - O GREIDE DA SUPERFÍCIE DE PROJETO SEGUIRÁ O PERFIL DO TERRENO EXISTENTE.

Rua Aprigio Ramos (TRECHO 1)
EST.: 0+00 A 5+00
Rua Aprigio Ramos (TRECHO 2)
EST.: 0+00 A 9+00
Rua João Antônio Pessoa Guerra
EST.: 0+00 A 15+00

LAYER	DESCRIÇÃO
	PAVIMENTO
	MEIO-FIO
	LINHA D'ÁGUA
	EDIFICAÇÃO
	LINHA DE SANEAMENTO
	EIXO E BORDO
PE	PONTO DE ESGOTO
PV	POÇO DE VISITA
CX	CAIXA REGISTRO
SP	SONDAGEM PROFUNDA
BL	BOCA DE LOBO

CORTE TRANSVERSAL DA SEÇÃO TIPO - CAPEAMENTO ASFÁLTICO SOBRE PARALELEPÍPEDO

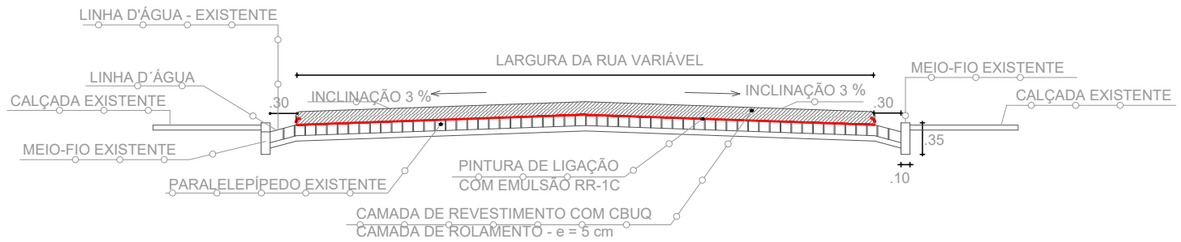

SEM ESCALA

Área de Pavimentação

Rua João Antônio Pessoa Guerra	2.382,92 m2
Rua Aprigio Ramos (TRECHO 1)	499,19 m2
Rua Aprigio Ramos (TRECHO 2)	2.327,17 m2

REVISÃO		DATA
01	EMISSÃO	04/07/2025

PROJETO: GEOMÉTRICO + PAVIMENTAÇÃO

DIVERSAS RUAS
CIDADE - NAZARÉ DA MATA - PE

Cehab
COMPANHIA ESTADUAL DE HABITAÇÃO E OBRAS
Secretaria de Desenvolvimento Urbano e Habitação
GOVERNO DE PERNAMBUCO ESTADO DE MUDANÇA

CONCEPÇÃO/ELABORAÇÃO DO PROJETO

AUTOR DO PROJETO: GEILSON TENÓRIO VAZ FILHO
CONSELHO NÚMERO: 1817345095PE

DATA: 04/07/2025
ESCALA: 1:500

TITULO DOS DESENHOS:
-
-
-

PRANCHA: 03/20

DIREITOS AUTORAIS RESERVADOS; PROIBIDO REPRODUÇÃO, DIVULGAÇÃO OU ALTERAÇÃO SEM ORDEM EXPRESSA DO AUTOR.



NOTAS GERAIS

1 - DIMENSÕES COTADAS EM METROS, SALVO INDICAÇÃO CONTRÁRIA;
2 - ESTE DOCUMENTO ESTÁ GEORREFERENCIADO EM PROJEÇÃO PLANA UTM - UNIVERSAL TRANSVERSA DE MERCATOR DATUM SIRGAS 2000 - FUSO 25 S.
3 - ESTE DOCUMENTO ESTÁ DE ACORDO COM AS NORMAS DA ABNT NBR 13133.
4 - CALÇADAS NÃO SERÃO EXECUTADAS, APENAS O CAPEAMENTO ASFÁLTICO DO PAVIMENTO.
5 - O GREIDE DA SUPERFÍCIE DE PROJETO SEGUIRÁ O PERFIL DO TERRENO EXISTENTE.

Rua Aprigio Ramos (TRECHO 2)
EST.: 0+00 A 15+00
Rua João Antônio Pessoa Guerra
EST.: 9+00 A 17+16,17
Rua Lauro do Rêgo Barros
EST.: 10+00 A 17 +00

LAYER	DESCRIÇÃO
	PAVIMENTO
	MEIO-FIO
	LINHA D'ÁGUA
	EDIFICAÇÃO
	LINHA DE SANEAMENTO
	EIXO E BORDO
PE	PONTO DE ESGOTO
PV	POÇO DE VISITA
CX	CAIXA REGISTRO
SP	SONDAGEM PROFUNDA
BL	BOCA DE LOBO

CORTE TRANSVERSAL DA SEÇÃO TIPO - CAPEAMENTO ASFÁLTICO SOBRE PARALELEPÍPEDO

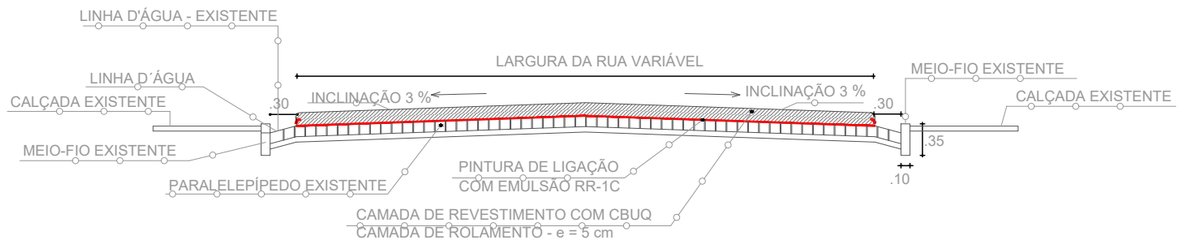

SEM ESCALA

Área de Pavimentação

Rua Lauro do Rêgo Barros	1.994,55 m2
Rua João Antônio Pessoa Guerra	2.382,92 m2
Rua Aprigio Ramos (TRECHO 2)	2.327,17 m2

REVISÃO		DATA
01	EMISSÃO	04/07/2025

PROJETO: GEOMÉTRICO + PAVIMENTAÇÃO

DIVERSAS RUAS
CIDADE - NAZARÉ DA MATA - PE

Cehab COMPANHIA ESTADUAL DE HABITAÇÃO E OBRAS
Secretaria de Desenvolvimento Urbano e Habitação
GOVERNO DE PERNAMBUCO ESTADO DE MUDANÇA

CONCEPÇÃO/ELABORAÇÃO DO PROJETO

AUTOR DO PROJETO: GEILSON TENÓRIO VAZ FILHO
CONSELHO NÚMERO: 1817345095PE

. DATA: 04/07/2025
ESCALA: 1:500

TÍTULO DOS DESENHOS:
-
-
-

PRANCHA: 04/20

DIREITOS AUTORAIS RESERVADOS; PROIBIDO REPRODUÇÃO, DIVULGAÇÃO OU ALTERAÇÃO SEM ORDEM EXPRESSA DO AUTOR.

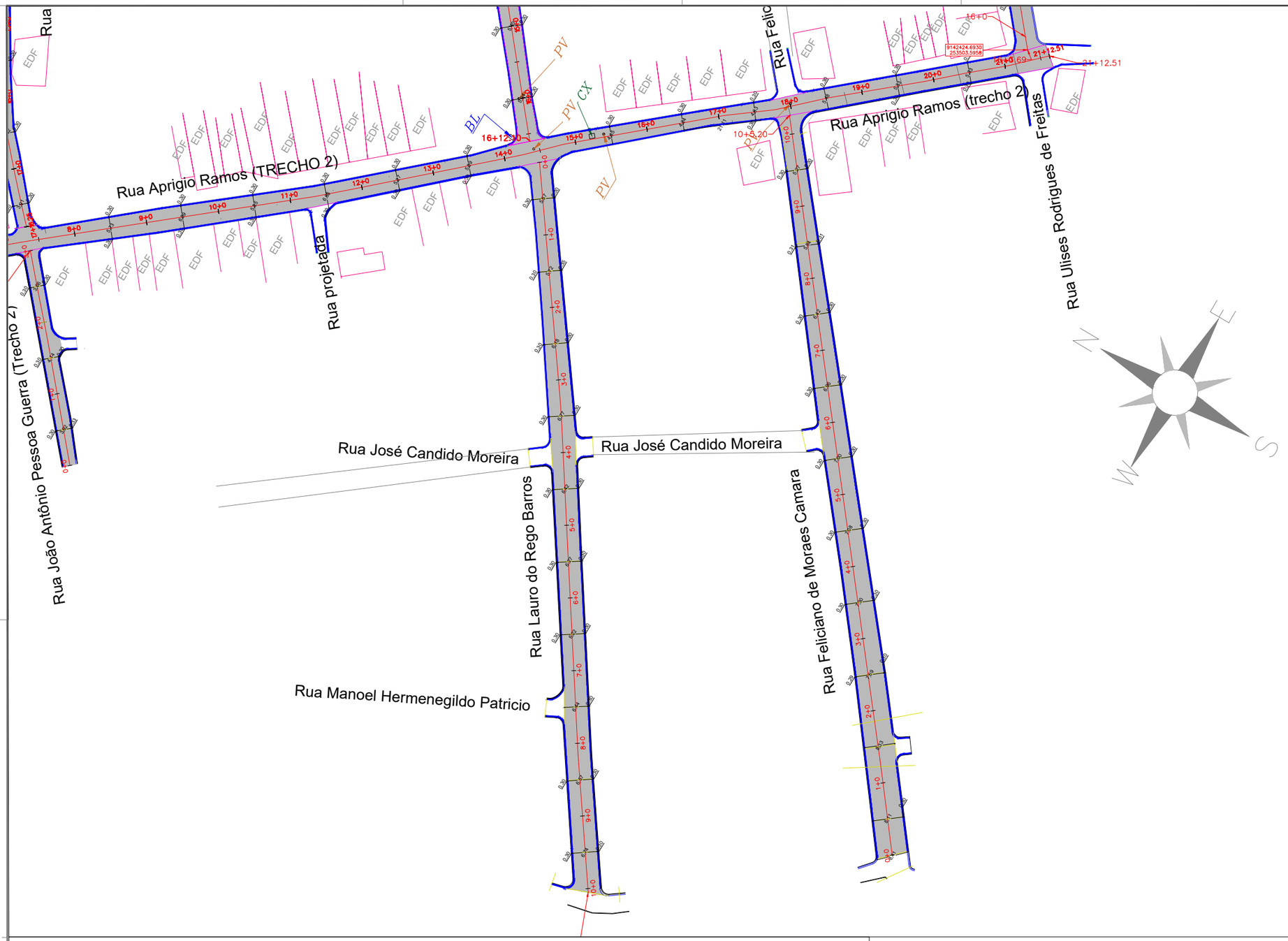

CORTE TRANSVERSAL DA SEÇÃO TIPO - CAPEAMENTO ASFÁLTICO SOBRE PARALELEPÍPEDO

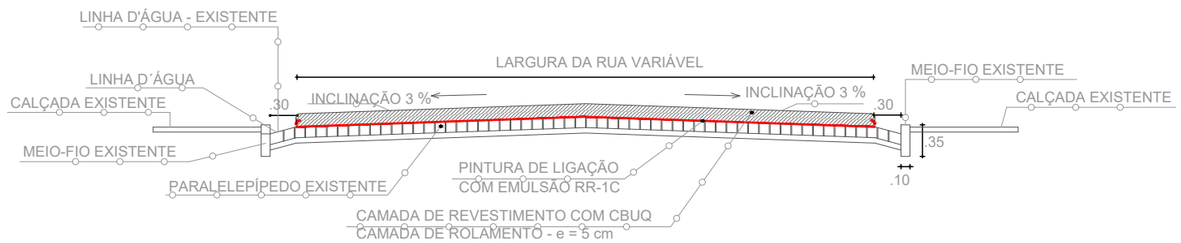

SEM ESCALA

Área de Pavimentação

Rua Feliciano de Moraes camara	1432,17 m²
Rua Lauro do Rêgo Barros	1.994,55 m2
Rua Aprigio Ramos (TRECHO 2)	2.327,17 m2

NOTAS GERAIS

1 - DIMENSÕES COTADAS EM METROS, SALVO INDICAÇÃO CONTRÁRIA;
2 - ESTE DOCUMENTO ESTÁ GEORREFERENCIADO EM PROJEÇÃO PLANA UTM - UNIVERSAL TRANSVERSA DE MERCATOR DATUM SIRGAS 2000 - FUSO 25 S.
3 - ESTE DOCUMENTO ESTÁ DE ACORDO COM AS NORMAS DA ABNT NBR 13133.
4 - CALÇADAS NÃO SERÃO EXECUTADAS, APENAS O CAPEAMENTO ASFÁLTICO DO PAVIMENTO.
5 - O GREIDE DA SUPERFÍCIE DE PROJETO SEGUIRÁ O PERFIL DO TERRENO EXISTENTE.

Rua Aprigio Ramos (TRECHO 2)
EST.: 8+00 A 21+12,51
Rua Lauro do Rêgo Barros
EST.: 0+00 A 10+00
Rua Feliciano de Moraes camara
EST.: 0+00 A 10+5,21

LAYER	DESCRIÇÃO
	PAVIMENTO
	MEIO-FIO
	LINHA D'ÁGUA
	EDIFICAÇÃO
	LINHA DE SANEAMENTO
	EIXO E BORDO
PE	PONTO DE ESGOTO
PV	POÇO DE VISITA
CX	CAIXA REGISTRO
SP	SONDAGEM PROFUNDA
BL	BOCA DE LOBO

REVISÃO		DATA
01	EMISSÃO	04/07/2025

PROJETO: GEOMÉTRICO + PAVIMENTAÇÃO

DIVERSAS RUAS
CIDADE - NAZARÉ DA MATA - PE

Cehab COMPANHIA ESTADUAL DE HABITAÇÃO E OBRAS
Secretaria de Desenvolvimento Urbano e Habitação
GOVERNO DE PERNAMBUCO ESTADO DE MUDANÇA

CONCEPÇÃO/ELABORAÇÃO DO PROJETO

AUTOR DO PROJETO: GEILSON TENÓRIO VAZ FILHO
CONSELHO NÚMERO: 1817345095PE

. DATA: 04/07/2025
ESCALA: 1:500

TÍTULO DOS DESENHOS:
PRANCHA: 05/20

DIREITOS AUTORAIS RESERVADOS; PROIBIDO REPRODUÇÃO, DIVULGAÇÃO OU ALTERAÇÃO SEM ORDEM EXPRESSA DO AUTOR.



NOTAS GERAIS

1 - DIMENSÕES COTADAS EM METROS, SALVO INDICAÇÃO CONTRÁRIA;
2 - ESTE DOCUMENTO ESTÁ GEORREFERENCIADO EM PROJEÇÃO PLANA UTM - UNIVERSAL TRANSVERSA DE MERCATOR DATUM SIRGAS 2000 - FUSO 25 S.
3 - ESTE DOCUMENTO ESTÁ DE ACORDO COM AS NORMAS DA ABNT NBR 13133.
4 - CALÇADAS NÃO SERÃO EXECUTADAS, APENAS O CAPEAMENTO ASFÁLTICO DO PAVIMENTO.
5 - O GREIDE DA SUPERFÍCIE DE PROJETO SEGUIRÁ O PERFIL DO TERRENO EXISTENTE.

Rua Ulises Rodrigues de Freitas

EST.: 0 + 00 A EST.: 16 + 3,69

Rua Antônio Tavares de Vasconcelos

EST.: 0 + 00 A EST.: 9 + 6,69

Rua Lauro do Rêgo Barros

EST.: 0 + 00 A EST.: 17 + 00

LAYER	DESCRIÇÃO
	PAVIMENTO
	MEIO-FIO
	LINHA D'ÁGUA
	EDIFICAÇÃO
	LINHA DE SANEAMENTO
	EIXO E BORDO
PE	PONTO DE ESGOTO
PV	POÇO DE VISITA
CX	CAIXA REGISTRO
SP	SONDAGEM PROFUNDA
BL	BOCA DE LOBO

CORTE TRANSVERSAL DA SEÇÃO TIPO - CAPEAMENTO ASFÁLTICO SOBRE PARALELEPÍPEDO

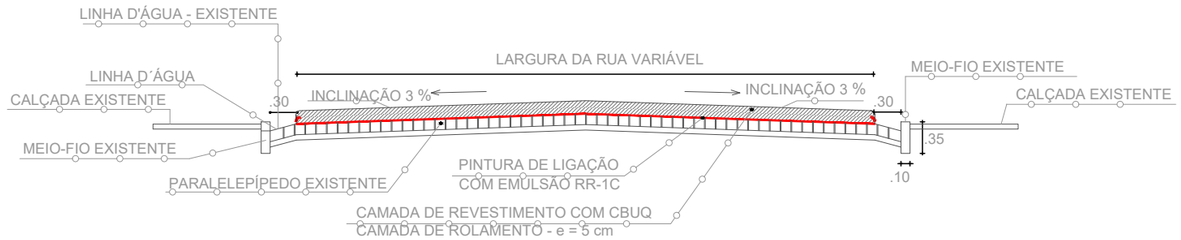

SEM ESCALA

Área de Pavimentação

Rua Lauro do Rêgo Barros	1.994,55 m2
Rua Ulises Rodrigues de Freitas	1.835,39 m2
Rua Antônio Tavares de Vasconcelos	834,47 m2

REVISÃO		DATA
01	EMISSÃO	04/07/2025

PROJETO: GEOMÉTRICO + PAVIMENTAÇÃO

DIVERSAS RUAS
CIDADE - NAZARÉ DA MATA - PE

Cehab COMPANHIA ESTADUAL DE HABITAÇÃO E OBRAS
Secretaria de Desenvolvimento Urbano e Habitação
GOVERNO DE PERNAMBUCO ESTADO DE MUDANÇA

CONCEPÇÃO/ELABORAÇÃO DO PROJETO

AUTOR DO PROJETO: GEILSON TENÓRIO VAZ FILHO
CONSELHO NÚMERO: 1817345095PE

. DATA: 04/07/2025
ESCALA: 1:500

TÍTULO DOS DESENHOS:
.
.
.

PRANCHA: 06/20

DIREITOS AUTORAIS RESERVADOS; PROIBIDO REPRODUÇÃO, DIVULGAÇÃO OU ALTERAÇÃO SEM ORDEM EXPRESSA DO AUTOR.



NOTAS GERAIS

1 - DIMENSÕES COTADAS EM METROS, SALVO INDICAÇÃO CONTRÁRIA;
2 - ESTE DOCUMENTO ESTÁ GEORREFERENCIADO EM PROJEÇÃO PLANA UTM - UNIVERSAL TRANSVERSA DE MERCATOR DATUM SIRGAS 2000 - FUSO 25 S.
3 - ESTE DOCUMENTO ESTÁ DE ACORDO COM AS NORMAS DA ABNT NBR 13133.
4 - CALÇADAS NÃO SERÃO EXECUTADAS, APENAS O CAPEAMENTO ASFÁLTICO DO PAVIMENTO.
5 - O GREIDE DA SUPERFÍCIE DE PROJETO SEGUIRÁ O PERFIL DO TERRENO EXISTENTE.

Rua Ulises Rodrigues de Freitas	1.835,39 m2
Rua Lauro do Rêgo Barros	1.994,55 m2
Rua Antônio Tavares de Vasconcelos	834,47 m2
Rua João Antônio Pessoa Guerra	2.382,92 m2
Rua Costa Azevedo	2.684,37 m2
Rua Gonçalves Guerra	901,69 m2
Rua Dr. José Ermínio de Moraes	1.366,95 m2
Rua da Praça Ana Maria Barros	1.209,18 m2
Rua Aprigio Ramos (TRECHO 1)	499,19 m2
Rua Aprigio Ramos (TRECHO 2)	2.327,17 m2

LAYER	DESCRIÇÃO
	PAVIMENTO
	MEIO-FIO
	LINHA D'ÁGUA
	EDIFICAÇÃO
	LINHA DE SANEAMENTO
	EIXO E BORDO
PE	PONTO DE ESGOTO
PV	POÇO DE VISITA
CX	CAIXA REGISTRO
SP	SONDAGEM PROFUNDA
BL	BOCA DE LOBO

CORTE TRANSVERSAL DA SEÇÃO TIPO - CAPEAMENTO ASFÁLTICO SOBRE PARALELEPÍPEDO

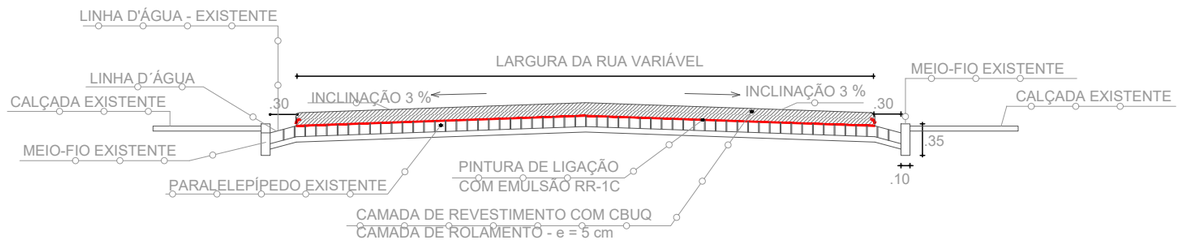

SEM ESCALA

REVISÃO 01 — EMISSÃO — DATA 04/07/2025

PLANTA DE SITUAÇÃO

DIVERSAS RUAS
CIDADE - NAZARÉ DA MATA - PE

Cehab — COMPANHIA ESTADUAL DE HABITAÇÃO E OBRAS
Secretaria de Desenvolvimento Urbano e Habitação
GOVERNO DE PERNAMBUCO — ESTADO DE MUDANÇA

CONCEPÇÃO/ELABORAÇÃO DO PROJETO

AUTOR DO PROJETO: GEILSON TENÓRIO VAZ FILHO — CONSELHO NÚMERO: 1817345095PE

DATA: 04/07/2025 — ESCALA: 1:500

TÍTULO DOS DESENHOS:
-
-
-

PRANCHA: 07/20

DIREITOS AUTORAIS RESERVADOS; PROIBIDO REPRODUÇÃO, DIVULGAÇÃO OU ALTERAÇÃO SEM ORDEM EXPRESSA DO AUTOR.

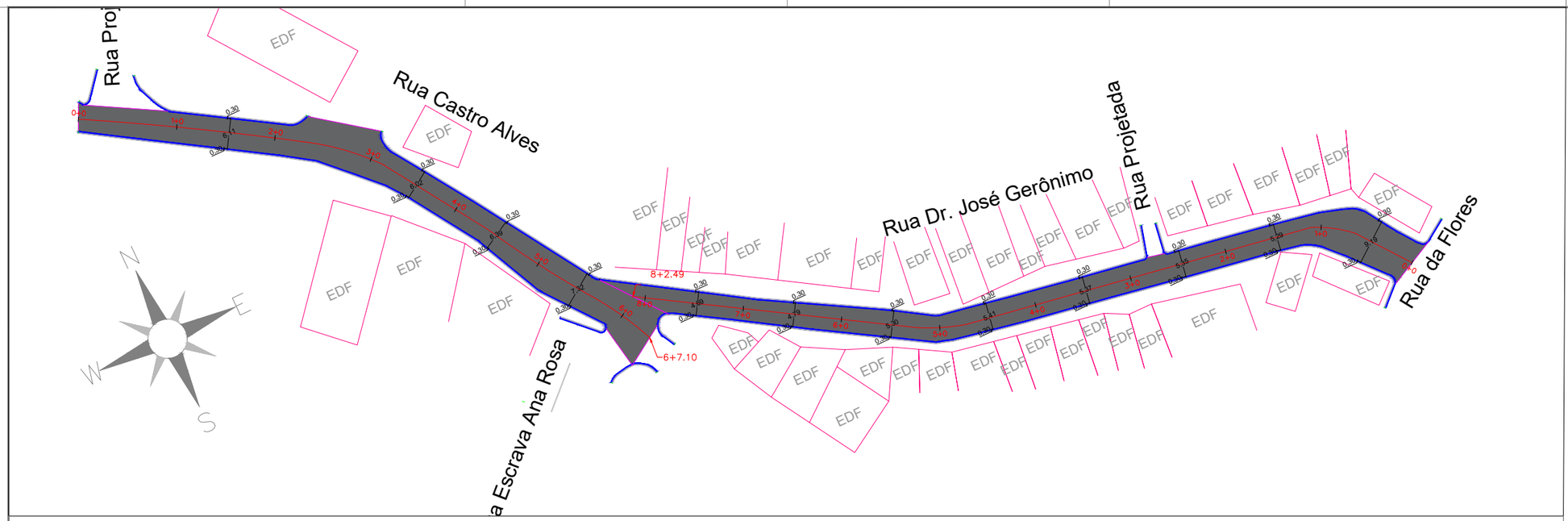

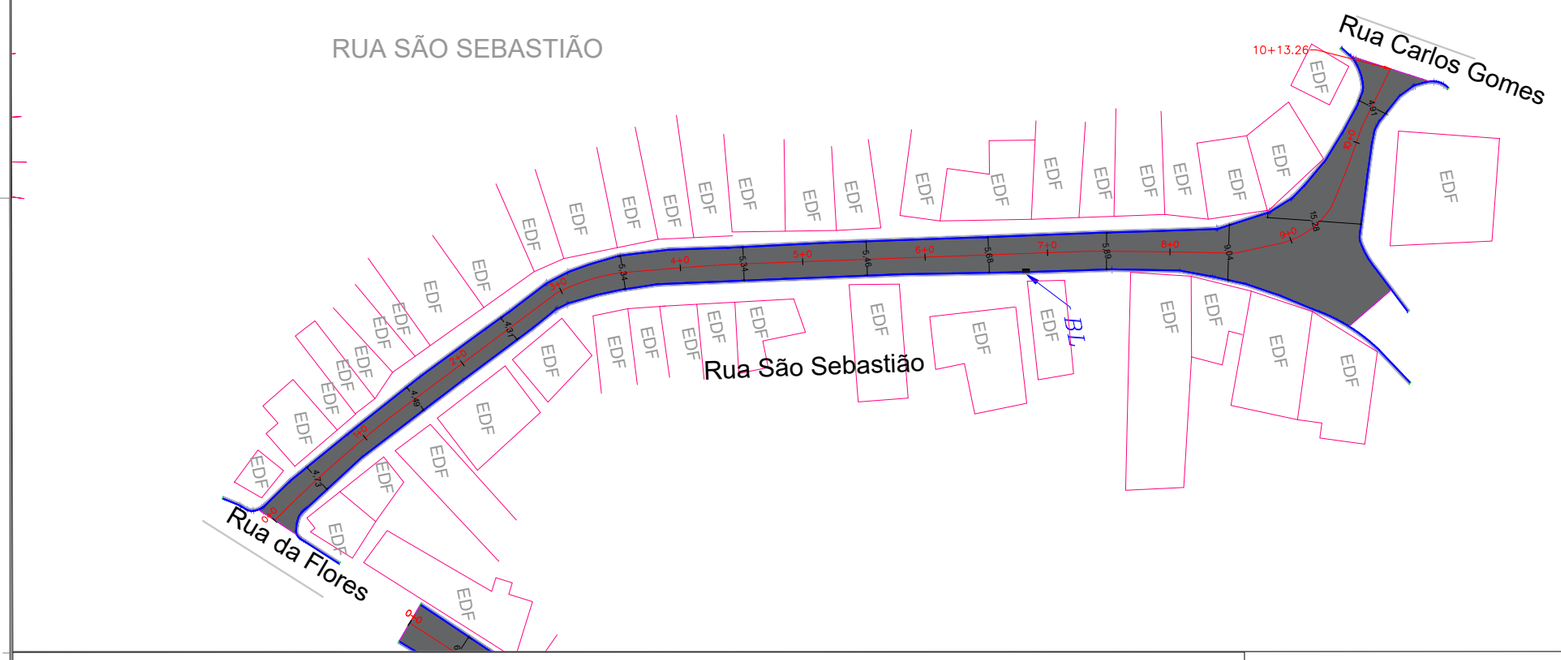

NOTAS GERAIS

1 - DIMENSÕES COTADAS EM METROS, SALVO INDICAÇÃO CONTRÁRIA;

2 - ESTE DOCUMENTO ESTÁ GEORREFERENCIADO EM PROJEÇÃO PLANA UTM - UNIVERSAL TRANSVERSA DE MERCATOR DATUM SIRGAS 2000 - FUSO 25 S.

3 - ESTE DOCUMENTO ESTÁ DE ACORDO COM AS NORMAS DA ABNT NBR 13133.

4 - CALÇADAS NÃO SERÃO EXECUTADAS, APENAS O CAPEAMENTO ASFÁLTICO DO PAVIMENTO.

5 - O GREIDE DA SUPERFÍCIE DE PROJETO SEGUIRÁ O PERFIL DO TERRENO EXISTENTE.

LAYER	DESCRIÇÃO
	PAVIMENTO
	MEIO-FIO
	LINHA D'ÁGUA
	EDIFICAÇÃO
	LINHA DE SANEAMENTO
	EIXO E BORDO
PE	PONTO DE ESGOTO
PV	POÇO DE VISITA
CX	CAIXA REGISTRO
SP	SONDAGEM PROFUNDA
BL	BOCA DE LOBO

CORTE TRANSVERSAL DA SEÇÃO TIPO - CAPEAMENTO ASFÁLTICO SOBRE PARALELEPÍPEDO

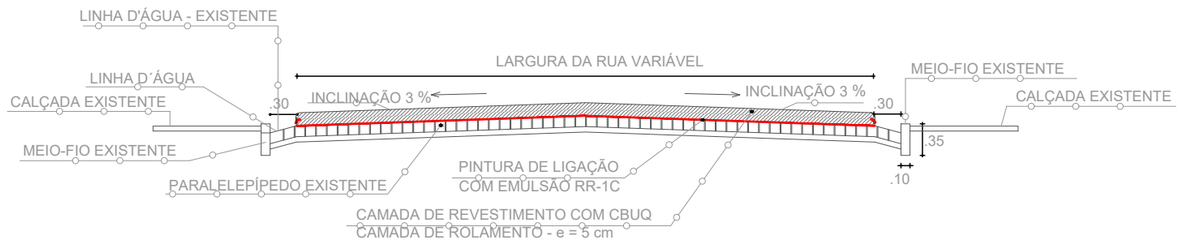

SEM ESCALA

ÁREA DA PAVIMENTAÇÃO

Rua Castro Alves	891,36 m2
Rua São Sebastião	1.413,91 m2
Rua José Dias da Costa	915,04 m2

REVISÃO		DATA
01	EMISSÃO	04/07/2025

PROJETO: GEOMÉTRICO + PAVIMENTAÇÃO

DIVERSAS RUAS
CIDADE - NAZARÉ DA MATA - PE

Cehab
COMPANHIA ESTADUAL DE HABITAÇÃO E OBRAS
Secretaria de Desenvolvimento Urbano e Habitação
GOVERNO DE PERNAMBUCO ESTADO DE MUDANÇA

CONCEPÇÃO/ELABORAÇÃO DO PROJETO

AUTOR DO PROJETO: GEILSON TENÓRIO VAZ FILHO
CONSELHO NÚMERO: 1817345095PE

. DATA: 04/07/2025
ESCALA: 1:500

TITULO DOS DESENHOS:
.
.
.

PRANCHA: 08/20

DIREITOS AUTORAIS RESERVADOS; PROIBIDO REPRODUÇÃO, DIVULGAÇÃO OU ALTERAÇÃO SEM ORDEM EXPRESSA DO AUTOR.

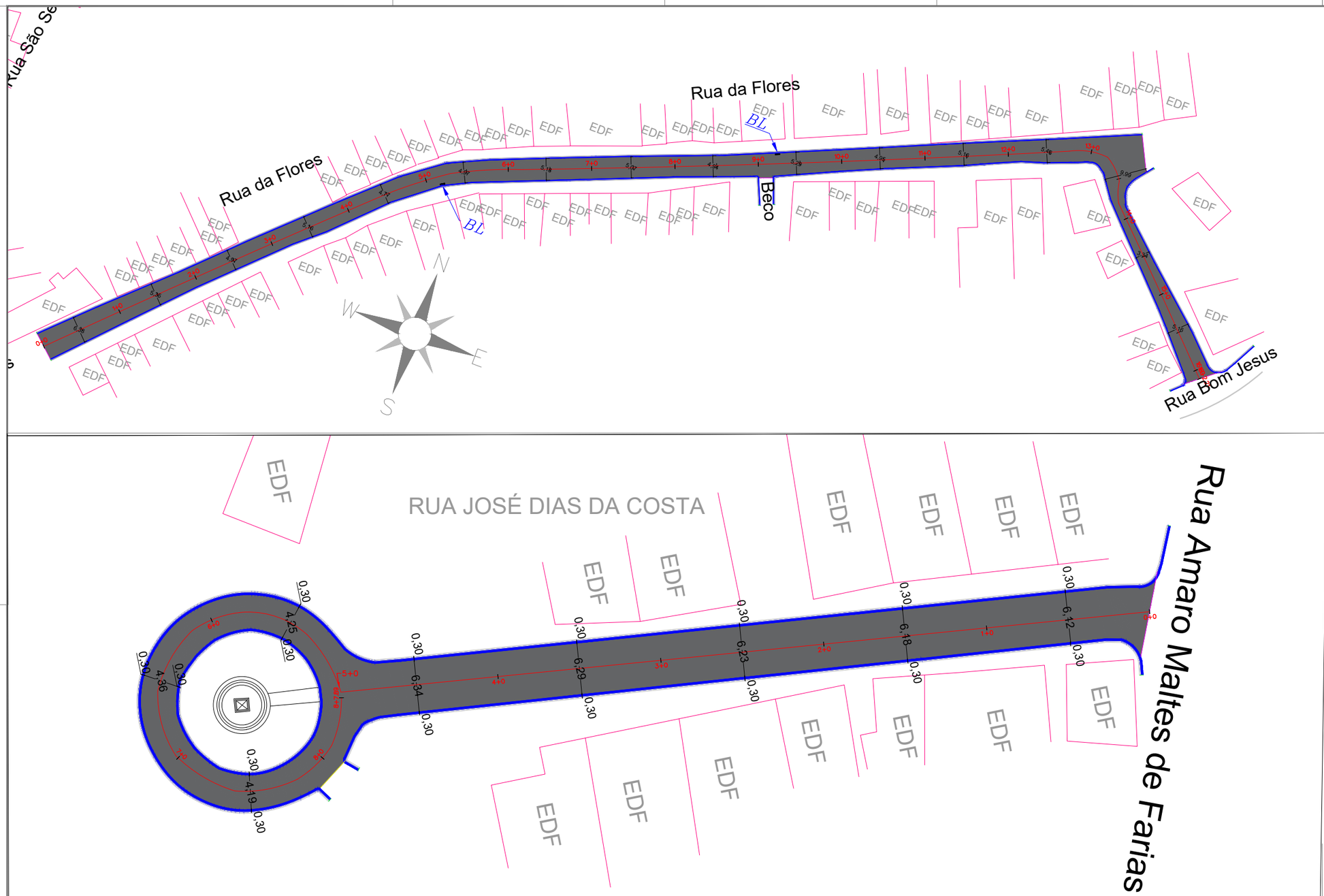

NOTAS GERAIS

1 - DIMENSÕES COTADAS EM METROS, SALVO INDICAÇÃO CONTRÁRIA;

2 - ESTE DOCUMENTO ESTÁ GEORREFERENCIADO EM PROJEÇÃO PLANA UTM - UNIVERSAL TRANSVERSA DE MERCATOR DATUM SIRGAS 2000 - FUSO 25 S.

3 - ESTE DOCUMENTO ESTÁ DE ACORDO COM AS NORMAS DA ABNT NBR 13133.

4 - CALÇADAS NÃO SERÃO EXECUTADAS, APENAS O CAPEAMENTO ASFÁLTICO DO PAVIMENTO.

5 - O GREIDE DA SUPERFÍCIE DE PROJETO SEGUIRÁ O PERFIL DO TERRENO EXISTENTE.

LAYER	DESCRIÇÃO
	PAVIMENTO
	MEIO-FIO
	LINHA D'ÁGUA
	EDIFICAÇÃO
	LINHA DE SANEAMENTO
	EIXO E BORDO
PE	PONTO DE ESGOTO
PV	POÇO DE VISITA
CX	CAIXA REGISTRO
SP	SONDAGEM PROFUNDA
BL	BOCA DE LOBO

CORTE TRANSVERSAL DA SEÇÃO TIPO - CAPEAMENTO ASFÁLTICO SOBRE PARALELEPÍPEDO

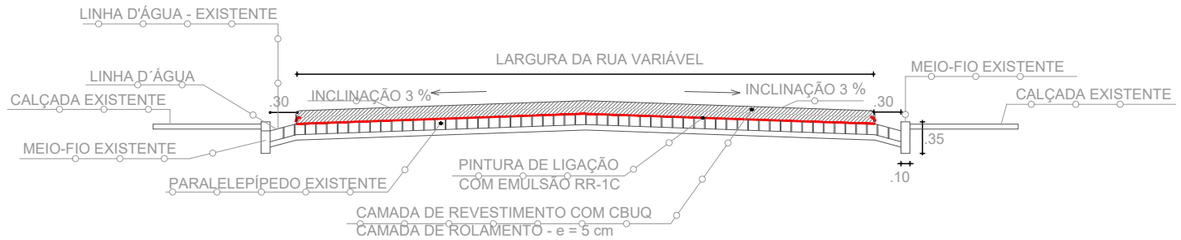

SEM ESCALA

ÁREA DA PAVIMENTAÇÃO

Rua Castro Alves	891,36 m2
Rua São Sebastião	1.413,91 m2
Rua José Dias da Costa	915,04 m2

REVISÃO		DATA
01	EMISSÃO	04/07/2025

PROJETO: GEOMÉTRICO + PAVIMENTAÇÃO

DIVERSAS RUAS
CIDADE - NAZARÉ DA MATA - PE

Cehab COMPANHIA ESTADUAL DE HABITAÇÃO E OBRAS
Secretaria de Desenvolvimento Urbano e Habitação
GOVERNO DE PERNAMBUCO ESTADO DE MUDANÇA
CONCEPÇÃO/ELABORAÇÃO DO PROJETO

AUTOR DO PROJETO: GEILSON TENÓRIO VAZ FILHO
CONSELHO NÚMERO: 1817345095PE

. DATA: 04/07/2025
ESCALA: 1:500

TITULO DOS DESENHOS:
PRANCHA: 09/20

DIREITOS AUTORAIS RESERVADOS. PROIBIDO REPRODUÇÃO, DIVULGAÇÃO OU ALTERAÇÃO SEM ORDEM EXPRESSA DO AUTOR.



NOTAS GERAIS

1 - DIMENSÕES COTADAS EM METROS, SALVO INDICAÇÃO CONTRÁRIA;
2 - ESTE DOCUMENTO ESTÁ GEORREFERENCIADO EM PROJEÇÃO PLANA UTM - UNIVERSAL TRANSVERSA DE MERCATOR DATUM SIRGAS 2000 - FUSO 25 S.
3 - ESTE DOCUMENTO ESTÁ DE ACORDO COM AS NORMAS DA ABNT NBR 13133.
4 - CALÇADAS NÃO SERÃO EXECUTADAS, APENAS O CAPEAMENTO ASFÁLTICO DO PAVIMENTO.
5 - O GREIDE DA SUPERFÍCIE DE PROJETO SEGUIRÁ O PERFIL DO TERRENO EXISTENTE.

Rua Padre Anisio

EST.: 0 + 00 A EST.: 6 + 00

LAYER	DESCRIÇÃO
	PAVIMENTO
	MEIO-FIO
	LINHA D'ÁGUA
	EDIFICAÇÃO
	LINHA DE SANEAMENTO
	EIXO E BORDO
PE	PONTO DE ESGOTO
PV	POÇO DE VISITA
CX	CAIXA REGISTRO
SP	SONDAGEM PROFUNDA
BL	BOCA DE LOBO

CORTE TRANSVERSAL DA SEÇÃO TIPO - CAPEAMENTO ASFÁLTICO SOBRE PARALELEPÍPEDO

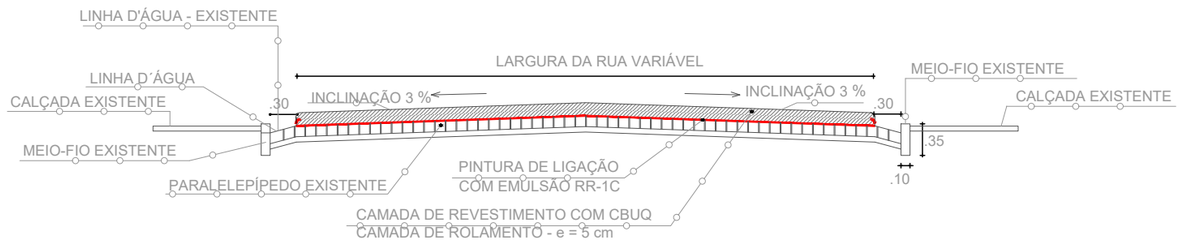

SEM ESCALA

ÁREA DA PAVIMENTAÇÃO

Rua Osvaldo Neves	1.672,81 m2
Rua Barão de Tamandaré	1.443,89 m2
Rua Padre Anisio	3.525,01 m2
Rua José Dias da Costa	915,04 m2

REVISÃO		DATA
01	EMISSÃO	04/07/2025

PROJETO: GEOMÉTRICO + PAVIMENTAÇÃO

DIVERSAS RUAS
CIDADE - NAZARÉ DA MATA - PE

Cehab COMPANHIA ESTADUAL DE HABITAÇÃO E OBRAS
Secretaria de Desenvolvimento Urbano e Habitação
GOVERNO DE PERNAMBUCO ESTADO DE MUDANÇA

CONCEPÇÃO/ELABORAÇÃO DO PROJETO

AUTOR DO PROJETO: GEILSON TENÓRIO VAZ FILHO
CONSELHO NÚMERO: 1817345095PE

. DATA: 04/07/2025
ESCALA: 1:500

TITULO DOS DESENHOS:
-
-
-

PRANCHA: 10/20

DIREITOS AUTORAIS RESERVADOS; PROIBIDO REPRODUÇÃO, DIVULGAÇÃO OU ALTERAÇÃO SEM ORDEM EXPRESSA DO AUTOR.

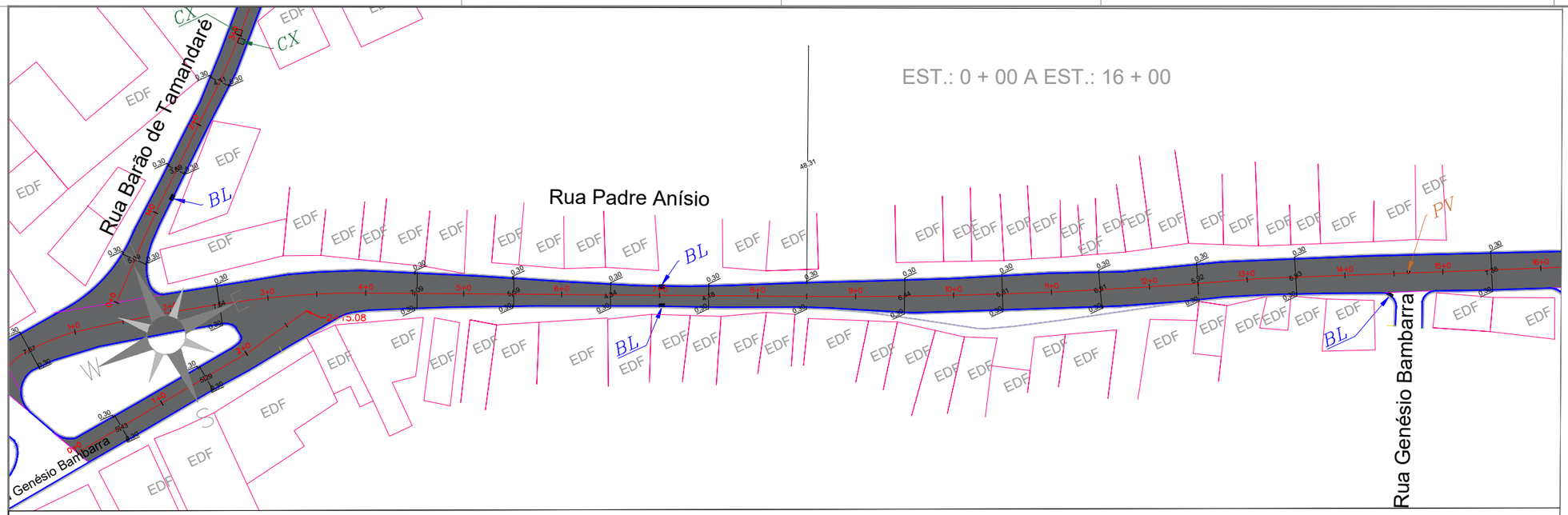

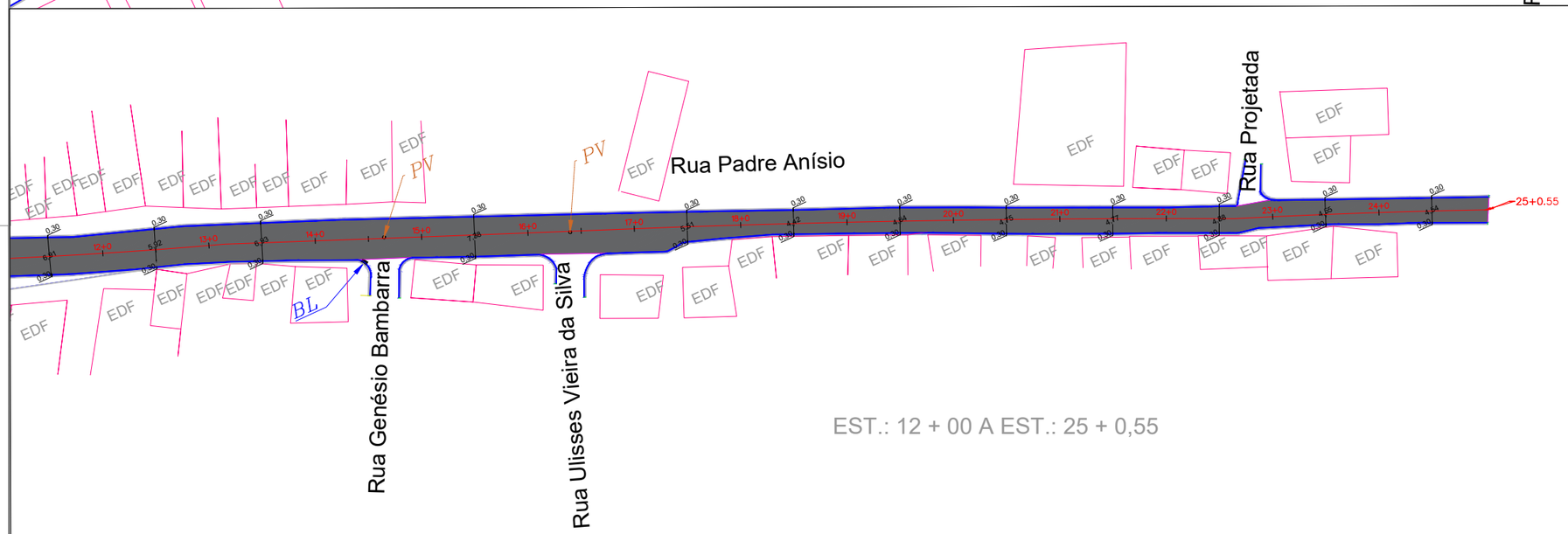

NOTAS GERAIS

1 - DIMENSÕES COTADAS EM METROS, SALVO INDICAÇÃO CONTRÁRIA;

2 - ESTE DOCUMENTO ESTÁ GEORREFERENCIADO EM PROJEÇÃO PLANA UTM - UNIVERSAL TRANSVERSA DE MERCATOR DATUM SIRGAS 2000 - FUSO 25 S.

3 - ESTE DOCUMENTO ESTÁ DE ACORDO COM AS NORMAS DA ABNT NBR 13133.

4 - CALÇADAS NÃO SERÃO EXECUTADAS, APENAS O CAPEAMENTO ASFÁLTICO DO PAVIMENTO.

5 - O GREIDE DA SUPERFÍCIE DE PROJETO SEGUIRÁ O PERFIL DO TERRENO EXISTENTE.

Rua Padre Anisio

LAYER	DESCRIÇÃO
	PAVIMENTO
	MEIO-FIO
	LINHA D'ÁGUA
	EDIFICAÇÃO
	LINHA DE SANEAMENTO
	EIXO E BORDO
PE	PONTO DE ESGOTO
PV	POÇO DE VISITA
CX	CAIXA REGISTRO
SP	SONDAGEM PROFUNDA
BL	BOCA DE LOBO

CORTE TRANSVERSAL DA SEÇÃO TIPO - CAPEAMENTO ASFÁLTICO SOBRE PARALELEPÍPEDO

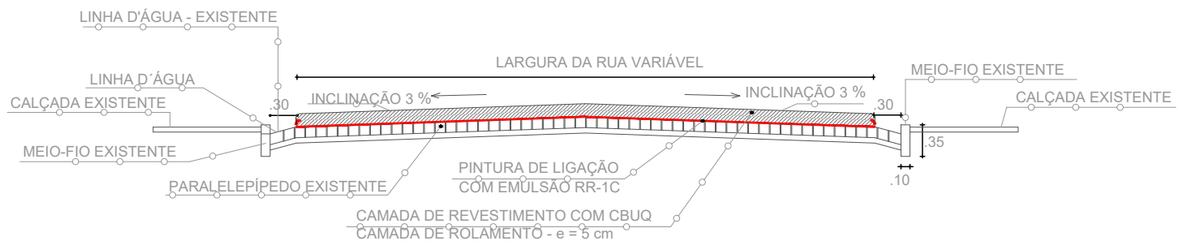

SEM ESCALA

ÁREA DA PAVIMENTAÇÃO

Rua Padre Anisio 3.525,01 m2

REVISÃO 01 — EMISSÃO — DATA 04/07/2025

PROJETO: GEOMÉTRICO + PAVIMENTAÇÃO

DIVERSAS RUAS
CIDADE - NAZARÉ DA MATA - PE

Cehab — COMPANHIA ESTADUAL DE HABITAÇÃO E OBRAS
Secretaria de Desenvolvimento Urbano e Habitação
GOVERNO DE PERNAMBUCO — ESTADO DE MUDANÇA

CONCEPÇÃO/ELABORAÇÃO DO PROJETO

AUTOR DO PROJETO: GEILSON TENÓRIO VAZ FILHO — CONSELHO NÚMERO: 1817345095PE

DATA: 04/07/2025 — ESCALA: 1:500

TÍTULO DOS DESENHOS: - - -

PRANCHA: 11/20

DIREITOS AUTORAIS RESERVADOS; PROIBIDO REPRODUÇÃO, DIVULGAÇÃO OU ALTERAÇÃO SEM ORDEM EXPRESSA DO AUTOR.

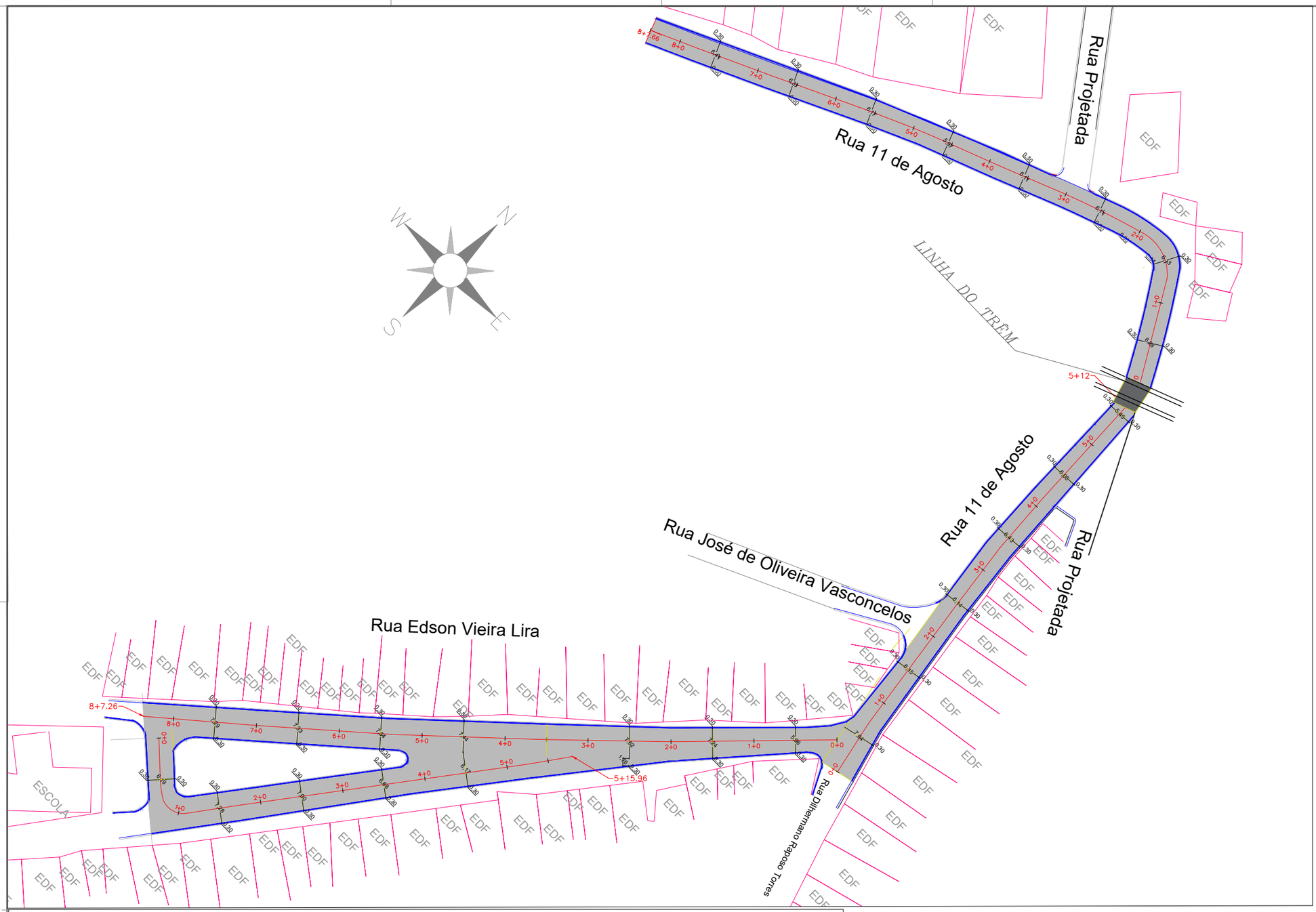

NOTAS GERAIS

1 - DIMENSÕES COTADAS EM METROS, SALVO INDICAÇÃO CONTRÁRIA;

2 - ESTE DOCUMENTO ESTÁ GEORREFERENCIADO EM PROJEÇÃO PLANA UTM - UNIVERSAL TRANSVERSA DE MERCATOR DATUM SIRGAS 2000 - FUSO 25 S.

3 - ESTE DOCUMENTO ESTÁ DE ACORDO COM AS NORMAS DA ABNT NBR 13133.

4 - CALÇADAS NÃO SERÃO EXECUTADAS, APENAS O CAPEAMENTO ASFÁLTICO DO PAVIMENTO.

5 - O GREIDE DA SUPERFÍCIE DE PROJETO SEGUIRÁ O PERFIL DO TERRENO EXISTENTE.

LAYER	DESCRIÇÃO
	PAVIMENTO
	MEIO-FIO
	LINHA D'ÁGUA
	EDIFICAÇÃO
	LINHA DE SANEAMENTO
	EIXO E BORDO
PE	PONTO DE ESGOTO
PV	POÇO DE VISITA
CX	CAIXA REGISTRO
SP	SONDAGEM PROFUNDA
BL	BOCA DE LOBO

CORTE TRANSVERSAL DA SEÇÃO TIPO - CAPEAMENTO ASFÁLTICO SOBRE PARALELEPÍPEDO

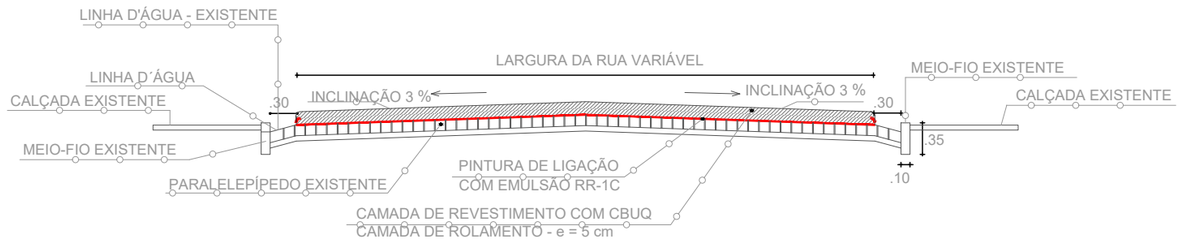

SEM ESCALA

ÁREA DA PAVIMENTAÇÃO

Rua Castro Alves	891,36 m2
Rua São Sebastião	1.413,91 m2
Rua José Dias da Costa	915,04 m2

REVISÃO		DATA
01	EMISSÃO	04/07/2025

PROJETO: GEOMÉTRICO + PAVIMENTAÇÃO

DIVERSAS RUAS
CIDADE - NAZARÉ DA MATA - PE

Cehab COMPANHIA ESTADUAL DE HABITAÇÃO E OBRAS
Secretaria de Desenvolvimento Urbano e Habitação
GOVERNO DE PERNAMBUCO ESTADO DE MUDANÇA

CONCEPÇÃO/ELABORAÇÃO DO PROJETO

AUTOR DO PROJETO: GEILSON TENÓRIO VAZ FILHO
CONSELHO NÚMERO: 1817345095PE

DATA: 04/07/2025
ESCALA: 1:500

TITULO DOS DESENHOS:
-
-
-

PRANCHA: 12/20

DIREITOS AUTORAIS RESERVADOS; PROIBIDO REPRODUÇÃO, DIVULGAÇÃO OU ALTERAÇÃO SEM ORDEM EXPRESSA DO AUTOR.

Rua Aprigio Ramos
Est. 0 a 26+19,71

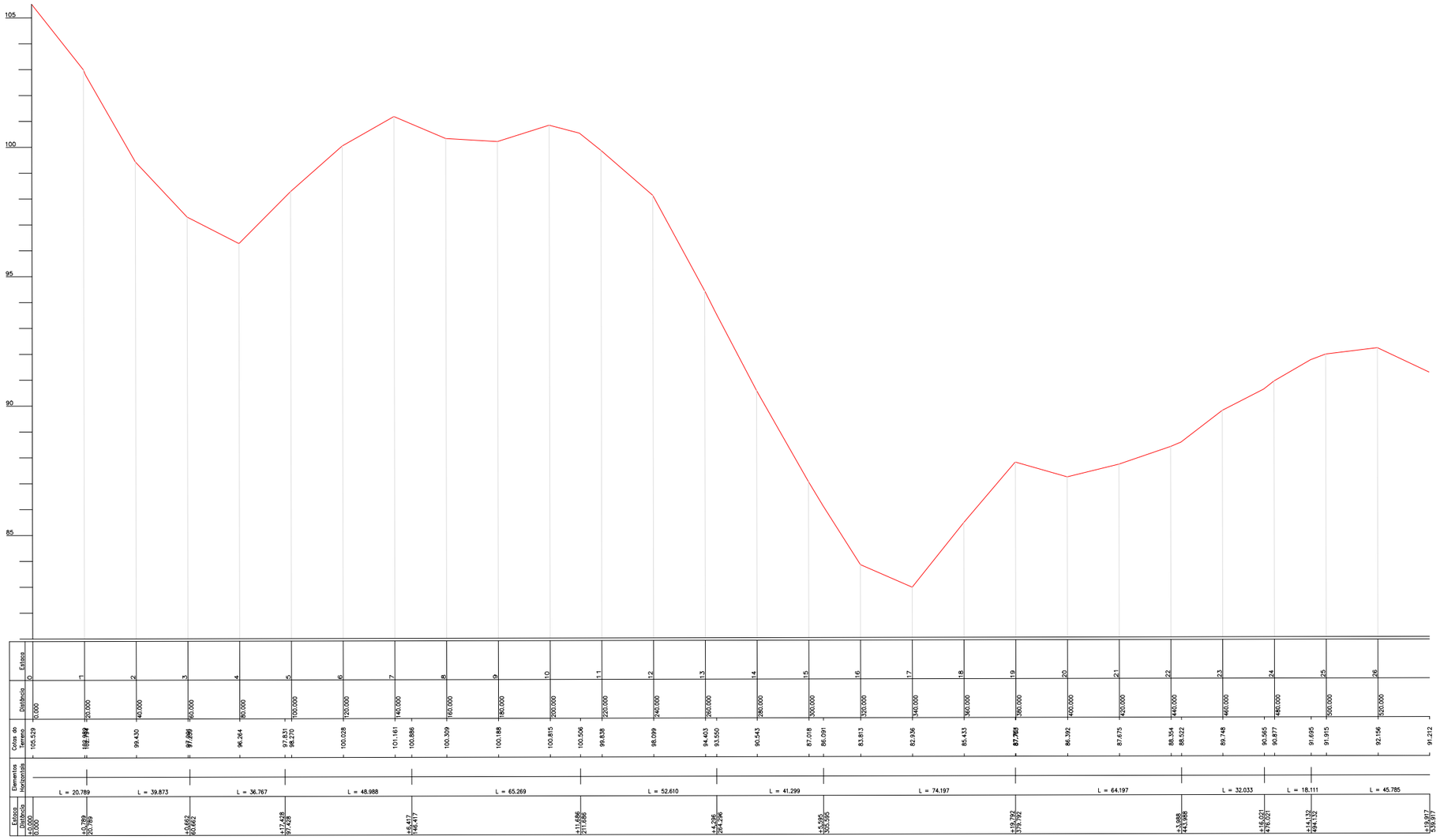

NOTAS GERAIS

1 - DIMENSÕES COTADAS EM METROS, SALVO INDICAÇÃO CONTRÁRIA;

2 - ESTE DOCUMENTO ESTÁ GEORREFERENCIADO EM PROJEÇÃO PLANA UTM - UNIVERSAL TRANSVERSA DE MERCATOR DATUM SIRGAS 2000 - FUSO 25 S.

3 - ESTE DOCUMENTO ESTÁ DE ACORDO COM AS NORMAS DA ABNT NBR 13133.

4 - CALÇADAS NÃO SERÃO EXECUTADAS, APENAS O CAPEAMENTO ASFÁLTICO DO PAVIMENTO.

5 - O GREIDE DA SUPERFÍCIE DE PROJETO SEGUIRÁ O PERFIL DO TERRENO EXISTENTE.

LAYER	DESCRIÇÃO
	PAVIMENTO
	MEIO-FIO
	LINHA D'ÁGUA
	EDIFICAÇÃO
	LINHA DE SANEAMENTO
	EIXO E BORDO
PE	PONTO DE ESGOTO
PV	POÇO DE VISITA
CX	CAIXA REGISTRO
SP	SONDAGEM PROFUNDA
BL	BOCA DE LOBO

REVISÃO 01 — EMISSÃO — DATA 04/07/2025

PERFIL LONGITUDINAL

RUA: APRÍGIO RAMOS
CIDADE - NAZARÉ DA MATA - PE

Cehab — COMPANHIA ESTADUAL DE HABITAÇÃO E OBRAS
Secretaria de Desenvolvimento Urbano e Habitação
GOVERNO DE PERNAMBUCO — ESTADO DE MUDANÇA

CONCEPÇÃO/ELABORAÇÃO DO PROJETO

AUTOR DO PROJETO: GEILSON TENÓRIO VAZ FILHO
CONSELHO NÚMERO: 1817345095PE

. DATA: 04/07/2025
ESCALA: 1:1000

TITULO DOS DESENHOS:
-
-
-

PRANCHA: 13/20

DIREITOS AUTORAIS RESERVADOS: PROIBIDO REPRODUÇÃO, DIVULGAÇÃO OU ALTERAÇÃO SEM ORDEM EXPRESSA DO AUTOR.

NOTAS GERAIS

1 - DIMENSÕES COTADAS EM METROS, SALVO INDICAÇÃO CONTRÁRIA;

2 - ESTE DOCUMENTO ESTÁ GEORREFERENCIADO EM PROJEÇÃO PLANA UTM - UNIVERSAL TRANSVERSA DE MERCATOR DATUM SIRGAS 2000 - FUSO 25 S.

3 - ESTE DOCUMENTO ESTÁ DE ACORDO COM AS NORMAS DA ABNT NBR 13133.

4 - CALÇADAS NÃO SERÃO EXECUTADAS, APENAS O CAPEAMENTO ASFÁLTICO DO PAVIMENTO.

5 - O GREIDE DA SUPERFÍCIE DE PROJETO SEGUIRÁ O PERFIL DO TERRENO EXISTENTE.

Rua Ulises Rodrigues de Freitas
Est. 0 a 26+19,91

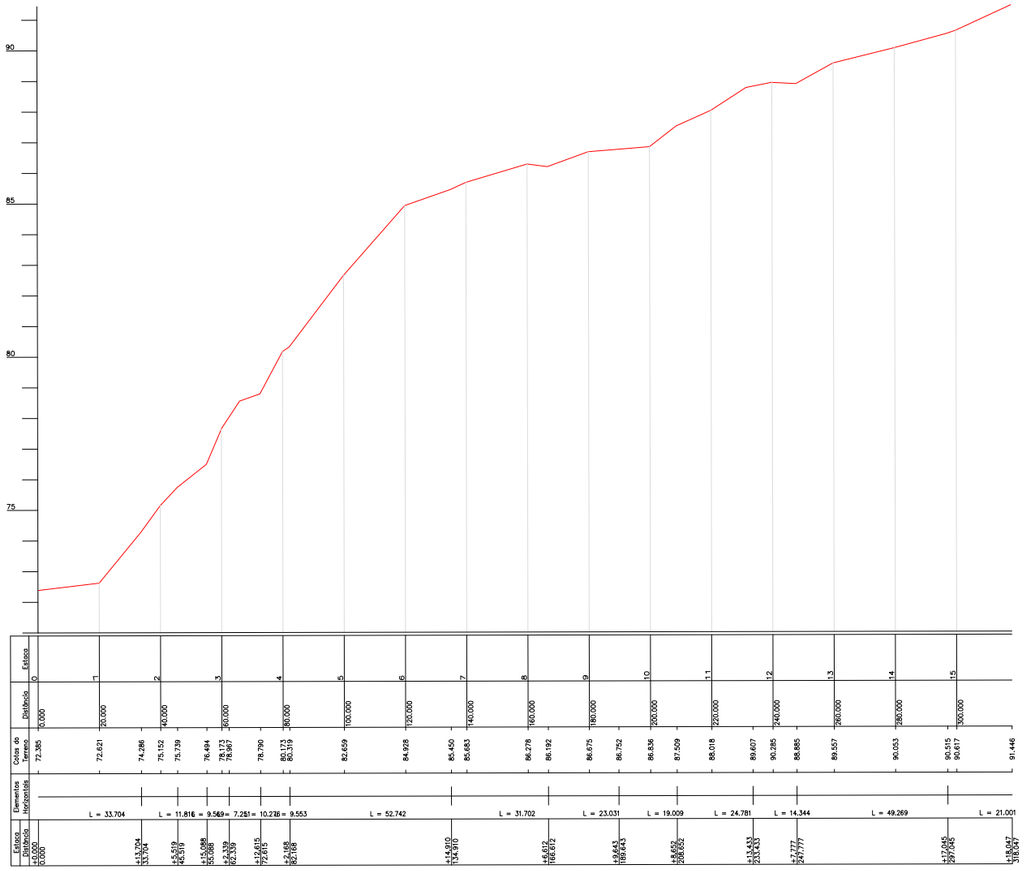

LAYER	DESCRIÇÃO
	PAVIMENTO
	MEIO-FIO
	LINHA D'ÁGUA
	EDIFICAÇÃO
	LINHA DE SANEAMENTO
	EIXO E BORDO
PE	PONTO DE ESGOTO
PV	POÇO DE VISITA
CX	CAIXA REGISTRO
SP	SONDAGEM PROFUNDA
BL	BOCA DE LOBO

REVISÃO 01 — EMISSÃO — DATA 04/07/2025

PERFIL LONGITUDINAL

RUA: ULISES RODRIGUES DE FREITAS
CIDADE - NAZARÉ DA MATA - PE

Cehab — COMPANHIA ESTADUAL DE HABITAÇÃO E OBRAS
Secretaria de Desenvolvimento Urbano e Habitação
GOVERNO DE PERNAMBUCO — ESTADO DE MUDANÇA

CONCEPÇÃO/ELABORAÇÃO DO PROJETO

AUTOR DO PROJETO: GEILSON TENÓRIO VAZ FILHO
CONSELHO NÚMERO: 1817345095PE

DATA: 04/07/2025
ESCALA: 1:1000

TÍTULO DOS DESENHOS:
-
-
-

PRANCHA: 14/20

DIREITOS AUTORAIS RESERVADOS; PROIBIDO REPRODUÇÃO, DIVULGAÇÃO OU ALTERAÇÃO SEM ORDEM EXPRESSA DO AUTOR.

Rua João Antônio Pessoa Guerra
Est. 0 a 17+12,35

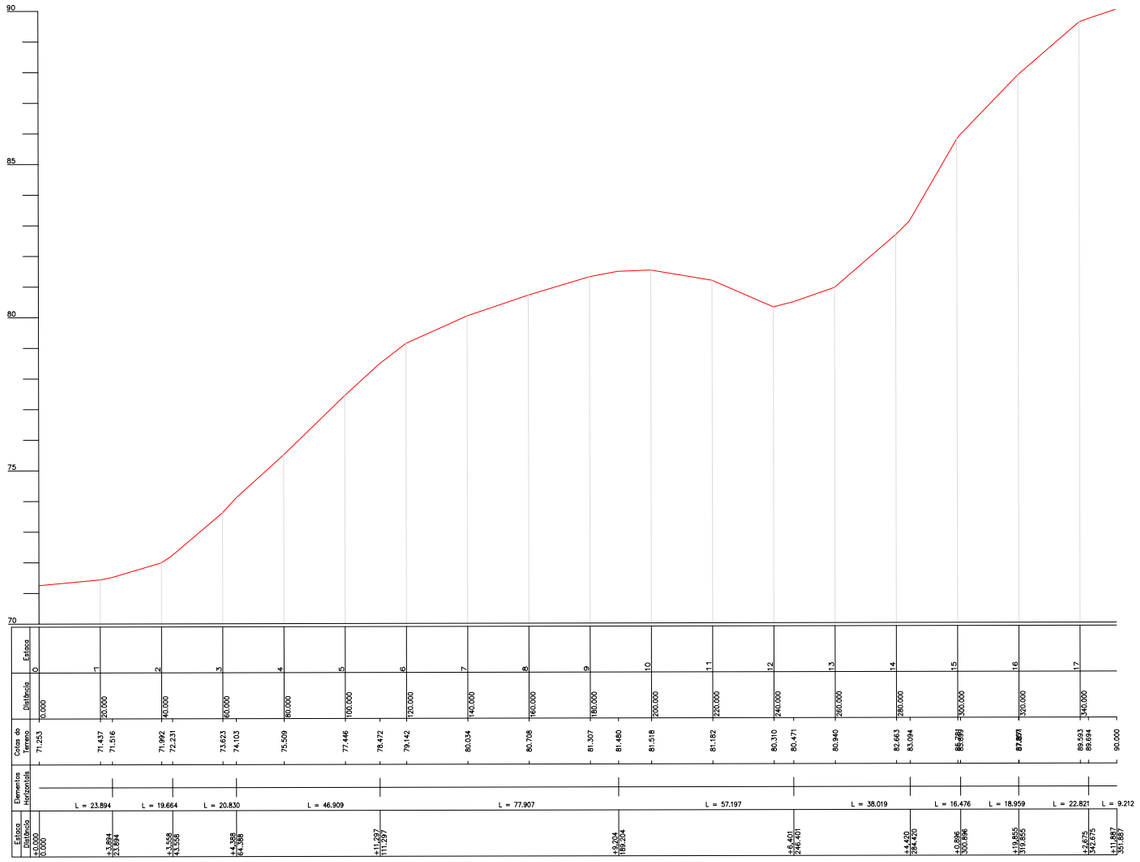

NOTAS GERAIS

1 - DIMENSÕES COTADAS EM METROS, SALVO INDICAÇÃO CONTRÁRIA;

2 - ESTE DOCUMENTO ESTÁ GEORREFERENCIADO EM PROJEÇÃO PLANA UTM - UNIVERSAL TRANSVERSA DE MERCATOR DATUM SIRGAS 2000 - FUSO 25 S.

3 - ESTE DOCUMENTO ESTÁ DE ACORDO COM AS NORMAS DA ABNT NBR 13133.

4 - CALÇADAS NÃO SERÃO EXECUTADAS, APENAS O CAPEAMENTO ASFÁLTICO DO PAVIMENTO.

5 - O GREIDE DA SUPERFÍCIE DE PROJETO SEGUIRÁ O PERFIL DO TERRENO EXISTENTE.

LAYER	DESCRIÇÃO
	PAVIMENTO
	MEIO-FIO
	LINHA D'ÁGUA
	EDIFICAÇÃO
	LINHA DE SANEAMENTO
	EIXO E BORDO
PE	PONTO DE ESGOTO
PV	POÇO DE VISITA
CX	CAIXA REGISTRO
SP	SONDAGEM PROFUNDA
BL	BOCA DE LOBO

REVISÃO 01 — EMISSÃO — DATA 04/07/2025

PERFIL LONGITUDINAL

RUA: JOÃO ANTÔNIO PESSOA GUERRA
CIDADE - NAZARÉ DA MATA - PE

Cehab — COMPANHIA ESTADUAL DE HABITAÇÃO E OBRAS
Secretaria de Desenvolvimento Urbano e Habitação
GOVERNO DE PERNAMBUCO — ESTADO DE MUDANÇA

CONCEPÇÃO/ELABORAÇÃO DO PROJETO

AUTOR DO PROJETO: GEILSON TENÓRIO VAZ FILHO
CONSELHO NÚMERO: 1817345095PE

DATA: 04/07/2025
ESCALA: 1:1000

TITULO DOS DESENHOS:
-
-
-

PRANCHA: 15/20

DIREITOS AUTORAIS RESERVADOS; PROIBIDO REPRODUÇÃO, DIVULGAÇÃO OU ALTERAÇÃO SEM ORDEM EXPRESSA DO AUTOR.

NOTAS GERAIS

1 - DIMENSÕES COTADAS EM METROS, SALVO INDICAÇÃO CONTRÁRIA;

2 - ESTE DOCUMENTO ESTÁ GEORREFERENCIADO EM PROJEÇÃO PLANA UTM - UNIVERSAL TRANSVERSA DE MERCATOR DATUM SIRGAS 2000 - FUSO 25 S.

3 - ESTE DOCUMENTO ESTÁ DE ACORDO COM AS NORMAS DA ABNT NBR 13133.

4 - CALÇADAS NÃO SERÃO EXECUTADAS, APENAS O CAPEAMENTO ASFÁLTICO DO PAVIMENTO.

5 - O GREIDE DA SUPERFÍCIE DE PROJETO SEGUIRÁ O PERFIL DO TERRENO EXISTENTE.

Rua Lauro do Rego Barros
Est. 0 a 17+1,92

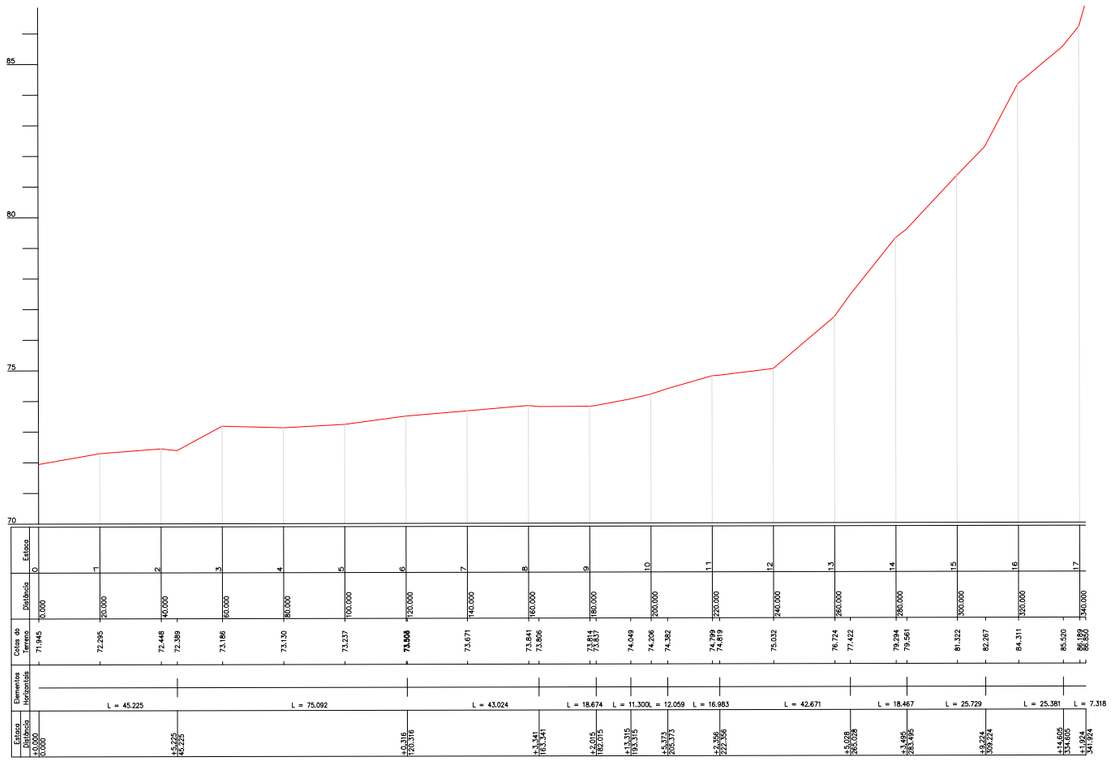

LAYER	DESCRIÇÃO
	PAVIMENTO
	MEIO-FIO
	LINHA D'ÁGUA
	EDIFICAÇÃO
	LINHA DE SANEAMENTO
	EIXO E BORDO
PE	PONTO DE ESGOTO
PV	POÇO DE VISITA
CX	CAIXA REGISTRO
SP	SONDAGEM PROFUNDA
BL	BOCA DE LOBO

REVISÃO 01 — EMISSÃO — DATA 04/07/2025

PERFIL LONGITUDINAL

RUA: LAURO DO REGO BARROS
CIDADE - NAZARÉ DA MATA - PE

Cehab — COMPANHIA ESTADUAL DE HABITAÇÃO E OBRAS
Secretaria de Desenvolvimento Urbano e Habitação
GOVERNO DE PERNAMBUCO — ESTADO DE MUDANÇA

CONCEPÇÃO/ELABORAÇÃO DO PROJETO

AUTOR DO PROJETO: GEILSON TENÓRIO VAZ FILHO — CONSELHO NÚMERO: 1817345095PE

DATA: 04/07/2025 — ESCALA: 1:1000

TITULO DOS DESENHOS:
-
-
-

PRANCHA: 16/20

DIREITOS AUTORAIS RESERVADOS: PROIBIDO REPRODUÇÃO, DIVULGAÇÃO OU ALTERAÇÃO SEM ORDEM EXPRESSA DO AUTOR.

Rua Osvaldo Neves
Est. 0 a 10+14,05

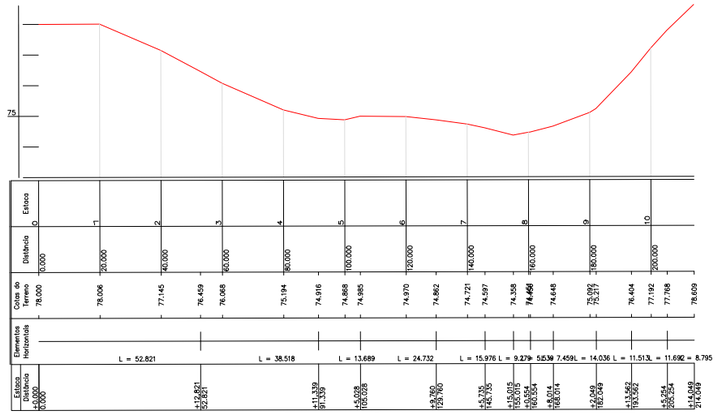

Rua Dr. José Erminio de Moraes
Est. 0 a 9+5,83

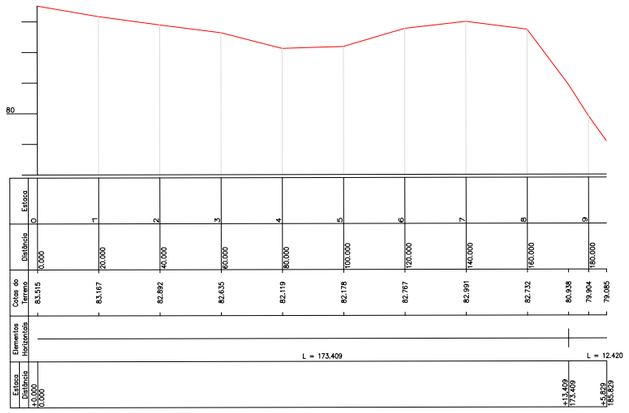

Rua Gonçalves Guerra
Est. 0 a 7+10,87

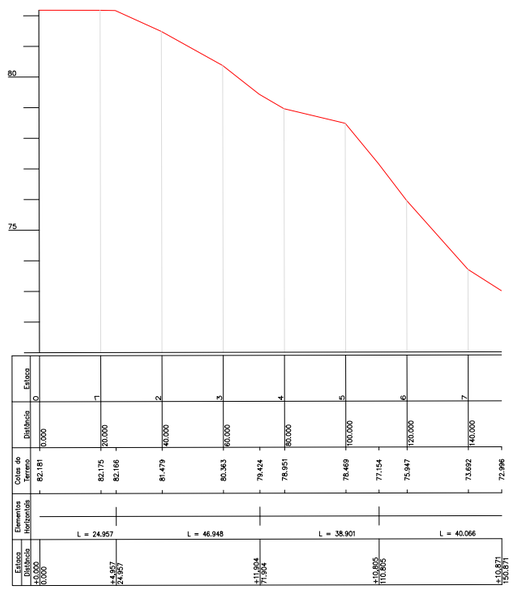

Rua Antônio Tavares de Vasconcelos
Est. 0 a 9+6,66

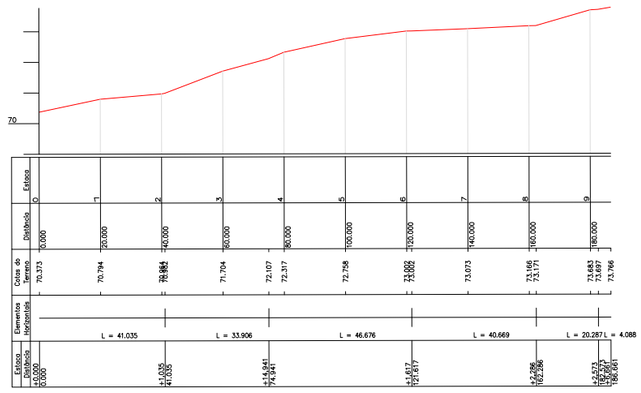

NOTAS GERAIS

1 - DIMENSÕES COTADAS EM METROS, SALVO INDICAÇÃO CONTRÁRIA;

2 - ESTE DOCUMENTO ESTÁ GEORREFERENCIADO EM PROJEÇÃO PLANA UTM - UNIVERSAL TRANSVERSA DE MERCATOR DATUM SIRGAS 2000 - FUSO 25 S.

3 - ESTE DOCUMENTO ESTÁ DE ACORDO COM AS NORMAS DA ABNT NBR 13133.

4 - CALÇADAS NÃO SERÃO EXECUTADAS, APENAS O CAPEAMENTO ASFÁLTICO DO PAVIMENTO.

5 - O GREIDE DA SUPERFÍCIE DE PROJETO SEGUIRÁ O PERFIL DO TERRENO EXISTENTE.

LAYER	DESCRIÇÃO
	PAVIMENTO
	MEIO-FIO
	LINHA D'ÁGUA
	EDIFICAÇÃO
	LINHA DE SANEAMENTO
	EIXO E BORDO
PE	PONTO DE ESGOTO
PV	POÇO DE VISITA
CX	CAIXA REGISTRO
SP	SONDAGEM PROFUNDA
BL	BOCA DE LOBO

REVISÃO 01 — EMISSÃO — DATA 04/07/2025

PERFIL LONGITUDINAL

RUA: ANTÔNIO TAVARES
RUA: GONÇALVES GUERRA
RUA: DR. JOSÉ ERMINIO
RUA: OSVALDO NEVES
CIDADE - NAZARÉ DA MATA - PE

Cehab — COMPANHIA ESTADUAL DE HABITAÇÃO E OBRAS
Secretaria de Desenvolvimento Urbano e Habitação
GOVERNO DE PERNAMBUCO — ESTADO DE MUDANÇA

CONCEPÇÃO/ELABORAÇÃO DO PROJETO

AUTOR DO PROJETO: GEILSON TENÓRIO VAZ FILHO
CONSELHO NÚMERO: 1817345095PE

. DATA: 04/07/2025
ESCALA: 1:1000

TITULO DOS DESENHOS:
.
.
.

PRANCHA: 17/20

DIREITOS AUTORAIS RESERVADOS; PROIBIDO REPRODUÇÃO, DIVULGAÇÃO OU ALTERAÇÃO SEM ORDEM EXPRESSA DO AUTOR.

RUA Lauro do Rego Barros
Est. 0 a 13+1,525

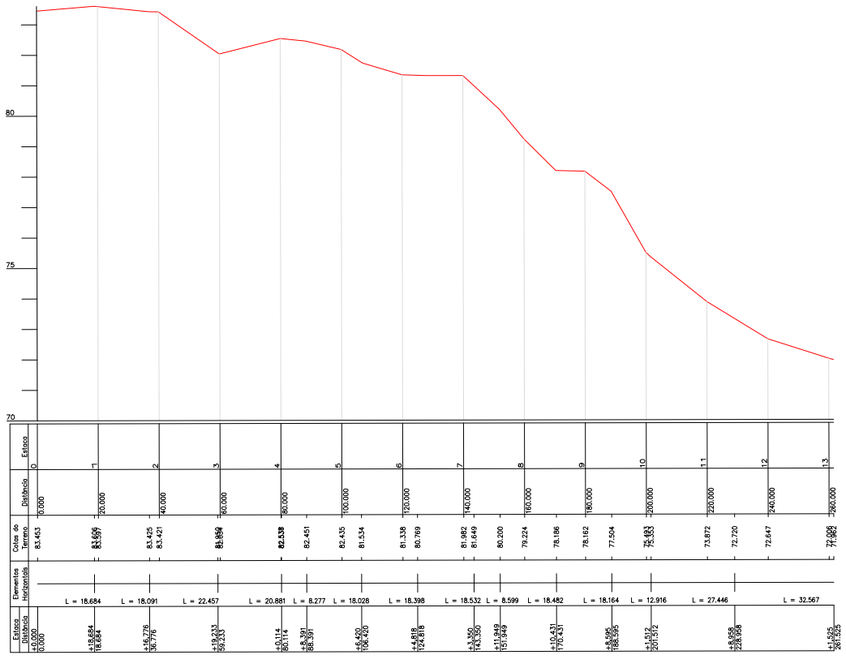

Rua das Flores
Est. 0 a 16+3,66

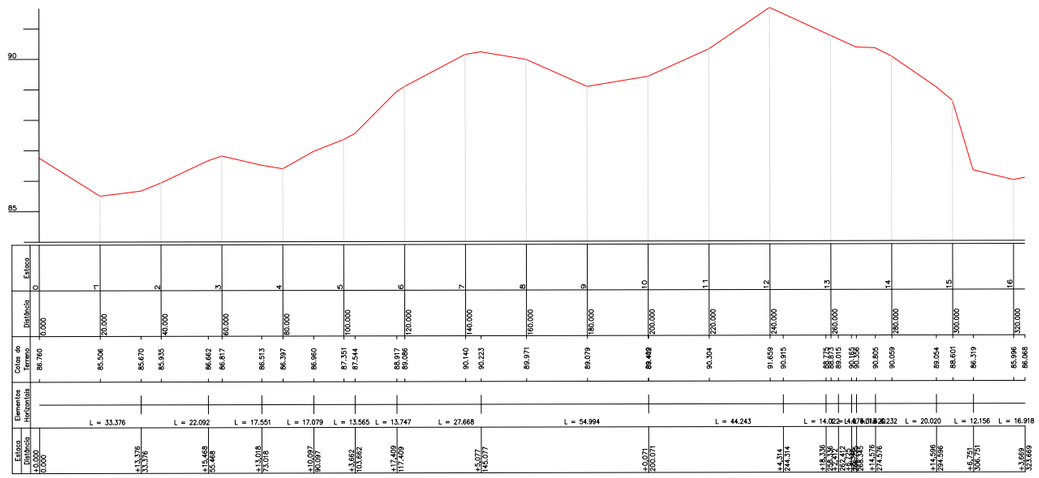

NOTAS GERAIS

1 - DIMENSÕES COTADAS EM METROS, SALVO INDICAÇÃO CONTRÁRIA;

2 - ESTE DOCUMENTO ESTÁ GEORREFERENCIADO EM PROJEÇÃO PLANA UTM - UNIVERSAL TRANSVERSA DE MERCATOR DATUM SIRGAS 2000 - FUSO 25 S.

3 - ESTE DOCUMENTO ESTÁ DE ACORDO COM AS NORMAS DA ABNT NBR 13133.

4 - CALÇADAS NÃO SERÃO EXECUTADAS, APENAS O CAPEAMENTO ASFÁLTICO DO PAVIMENTO.

5 - O GREIDE DA SUPERFÍCIE DE PROJETO SEGUIRÁ O PERFIL DO TERRENO EXISTENTE.

LAYER	DESCRIÇÃO
	PAVIMENTO
	MEIO-FIO
	LINHA D'ÁGUA
	EDIFICAÇÃO
	LINHA DE SANEAMENTO
	EIXO E BORDO
PE	PONTO DE ESGOTO
PV	POÇO DE VISITA
CX	CAIXA REGISTRO
SP	SONDAGEM PROFUNDA
BL	BOCA DE LOBO

REVISÃO 01 EMISSÃO DATA 04/07/2025

PERFIL LONGITUDINAL

RUA: RUA DAS FLORES
RUA: LAURO DO REGO BARROS
CIDADE - NAZARÉ DA MATA - PE

Cehab COMPANHIA ESTADUAL DE HABITAÇÃO E OBRAS
Secretaria de Desenvolvimento Urbano e Habitação
GOVERNO DE PERNAMBUCO ESTADO DE MUDANÇA

CONCEPÇÃO/ELABORAÇÃO DO PROJETO

AUTOR DO PROJETO: GEILSON TENÓRIO VAZ FILHO
CONSELHO NÚMERO: 1817345095PE

. DATA: 04/07/2025
ESCALA: 1:1000

TÍTULO DOS DESENHOS:
.
.
.

PRANCHA: 18/20

DIREITOS AUTORAIS RESERVADOS; PROIBIDO REPRODUÇÃO, DIVULGAÇÃO OU ALTERAÇÃO SEM ORDEM EXPRESSA DO AUTOR.

Rua Pedro Anísio
Est. 0 a 24+11,11

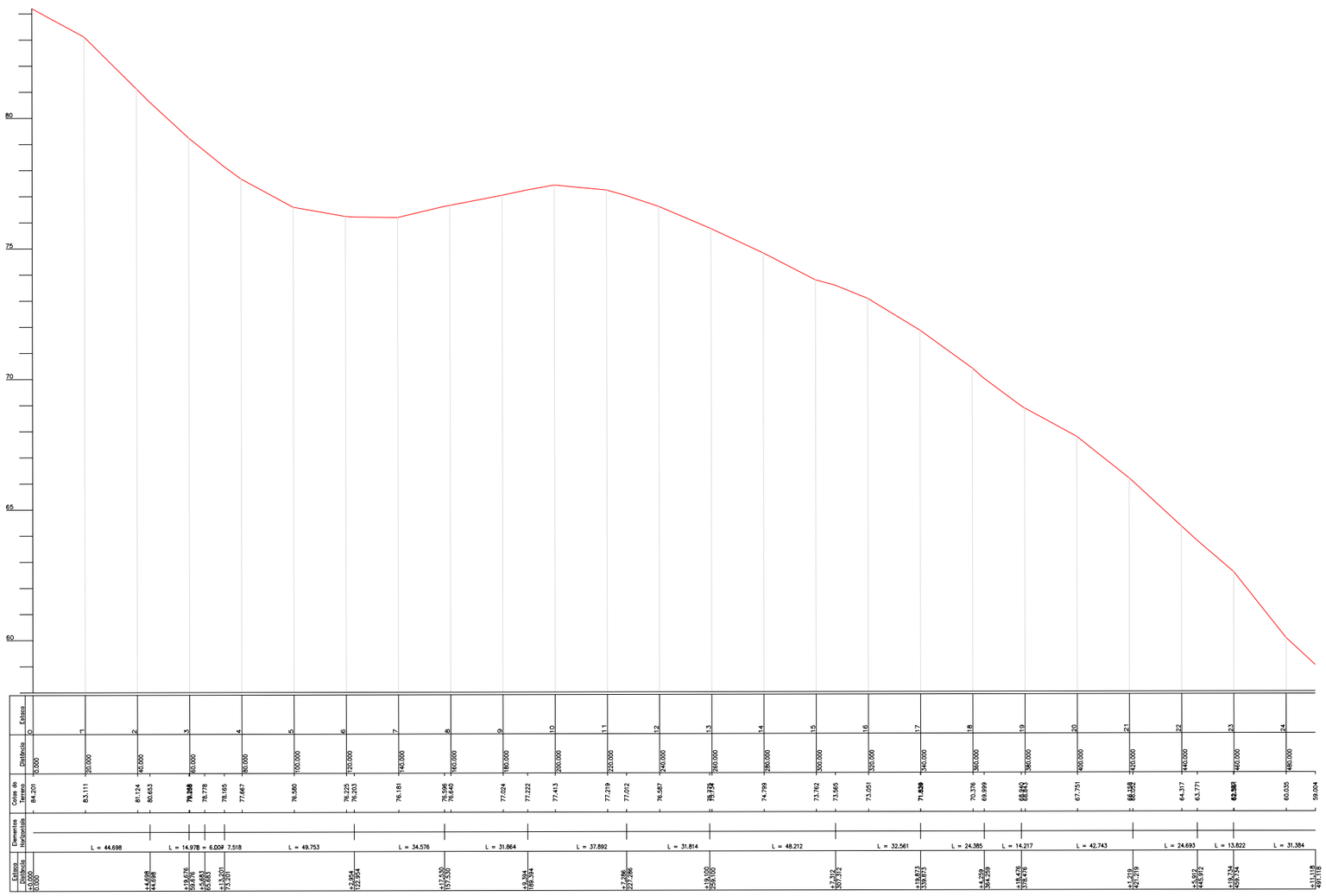

NOTAS GERAIS

1 - DIMENSÕES COTADAS EM METROS, SALVO INDICAÇÃO CONTRÁRIA;

2 - ESTE DOCUMENTO ESTÁ GEORREFERENCIADO EM PROJEÇÃO PLANA UTM - UNIVERSAL TRANSVERSA DE MERCATOR DATUM SIRGAS 2000 - FUSO 25 S.

3 - ESTE DOCUMENTO ESTÁ DE ACORDO COM AS NORMAS DA ABNT NBR 13133.

4 - CALÇADAS NÃO SERÃO EXECUTADAS, APENAS O CAPEAMENTO ASFÁLTICO DO PAVIMENTO.

5 - O GREIDE DA SUPERFÍCIE DE PROJETO SEGUIRÁ O PERFIL DO TERRENO EXISTENTE.

6 - PERFIS COM EXAGERO DE ESCALA VERTICAL (10x).

LAYER	DESCRIÇÃO
	PAVIMENTO
	MEIO-FIO
	LINHA D'ÁGUA
	EDIFICAÇÃO
	LINHA DE SANEAMENTO
	EIXO E BORDO
PE	PONTO DE ESGOTO
PV	POÇO DE VISITA
CX	CAIXA REGISTRO
SP	SONDAGEM PROFUNDA
BL	BOCA DE LOBO

REVISÃO 01 — EMISSÃO — DATA 04/07/2025

PERFIL LONGITUDINAL

RUA: PEDRO ANÍSIO
CIDADE - NAZARÉ DA MATA - PE

Cehab — COMPANHIA ESTADUAL DE HABITAÇÃO E OBRAS
Secretaria de Desenvolvimento Urbano e Habitação
GOVERNO DE PERNAMBUCO — ESTADO DE MUDANÇA

CONCEPÇÃO/ELABORAÇÃO DO PROJETO

AUTOR DO PROJETO: GEILSON TENÓRIO VAZ FILHO — CONSELHO NÚMERO: 1817345095PE

. DATA: 04/07/2025 — ESCALA: 1:1000

TÍTULO DOS DESENHOS: - - -

PRANCHA: 19/20

DIREITOS AUTORAIS RESERVADOS; PROIBIDO REPRODUÇÃO, DIVULGAÇÃO OU ALTERAÇÃO SEM ORDEM EXPRESSA DO AUTOR.

Rua José Dias da Costa
Est. 0 a 6+5,95

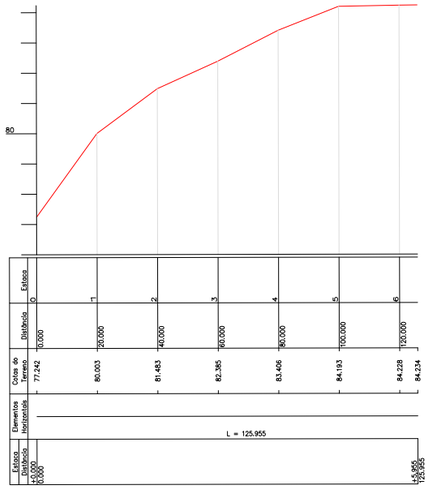

Rua Dr. José Geronimo
Est. 0 a 6+5,95

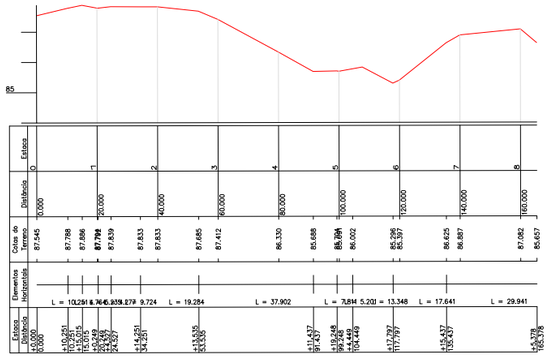

Rua Edson Vieira de Lira
Est. 0 a 8+6,46

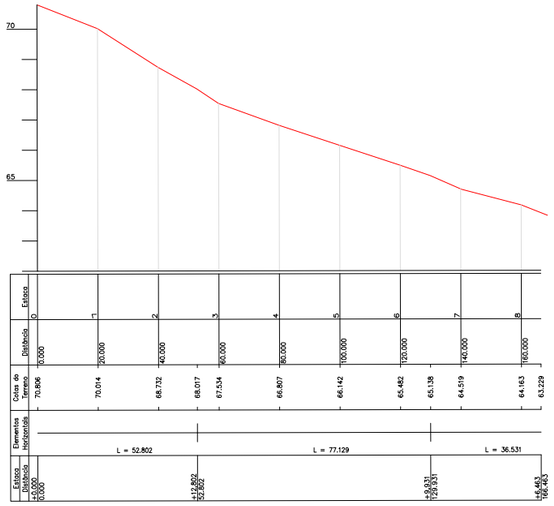

Rua Castro Alves
Est. 0 a 6+7,95

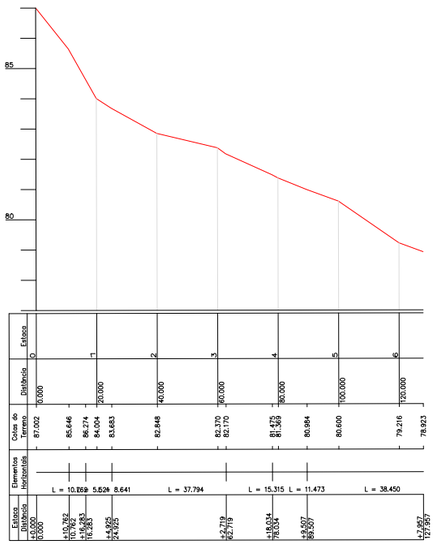

Rua São Sebastião
Est. 0 a 9+13,30

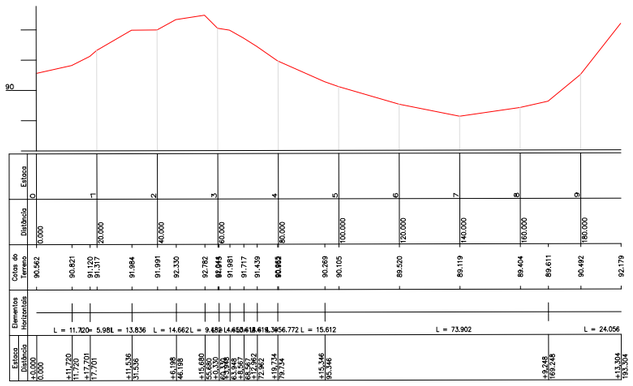

NOTAS GERAIS

1 - DIMENSÕES COTADAS EM METROS, SALVO INDICAÇÃO CONTRÁRIA;
2 - ESTE DOCUMENTO ESTÁ GEORREFERENCIADO EM PROJEÇÃO PLANA UTM - UNIVERSAL TRANSVERSA DE MERCATOR DATUM SIRGAS 2000 - FUSO 25 S.
3 - ESTE DOCUMENTO ESTÁ DE ACORDO COM AS NORMAS DA ABNT NBR 13133.
4 - CALÇADAS NÃO SERÃO EXECUTADAS, APENAS O CAPEAMENTO ASFÁLTICO DO PAVIMENTO.
5 - O GREIDE DA SUPERFÍCIE DE PROJETO SEGUIRÁ O PERFIL DO TERRENO EXISTENTE.
6 - PERFIS COM EXAGERO DE ESCALA VERTICAL (10x).

LAYER	DESCRIÇÃO
	PAVIMENTO
	MEIO-FIO
	LINHA D'ÁGUA
	EDIFICAÇÃO
	LINHA DE SANEAMENTO
	EIXO E BORDO
PE	PONTO DE ESGOTO
PV	POÇO DE VISITA
CX	CAIXA REGISTRO
SP	SONDAGEM PROFUNDA
BL	BOCA DE LOBO

REVISÃO		DATA
01	EMISSÃO	04/07/2025

PERFIL LONGITUDINAL

RUA: SÃO SEBASTIÃO
RUA: CASTRO ALVES
RUA: EDSON VIEIRA
RUA: JOSÉ DIAS DA COSTA
RUA: SR. JOSÉ GERONIMO
CIDADE - NAZARÉ DA MATA - PE

Cehab — COMPANHIA ESTADUAL DE HABITAÇÃO E OBRAS
Secretaria de Desenvolvimento Urbano e Habitação
GOVERNO DE PERNAMBUCO — ESTADO DE MUDANÇA

CONCEPÇÃO/ELABORAÇÃO DO PROJETO

AUTOR DO PROJETO: GEILSON TENÓRIO VAZ FILHO
CONSELHO NÚMERO: 1817345095PE

DATA: 04/07/2025
ESCALA: 1:1000

TÍTULO DOS DESENHOS:
-
-
-

PRANCHA: 20/20

DIREITOS AUTORAIS RESERVADOS; PROIBIDO REPRODUÇÃO, DIVULGAÇÃO OU ALTERAÇÃO SEM ORDEM EXPRESSA DO AUTOR.

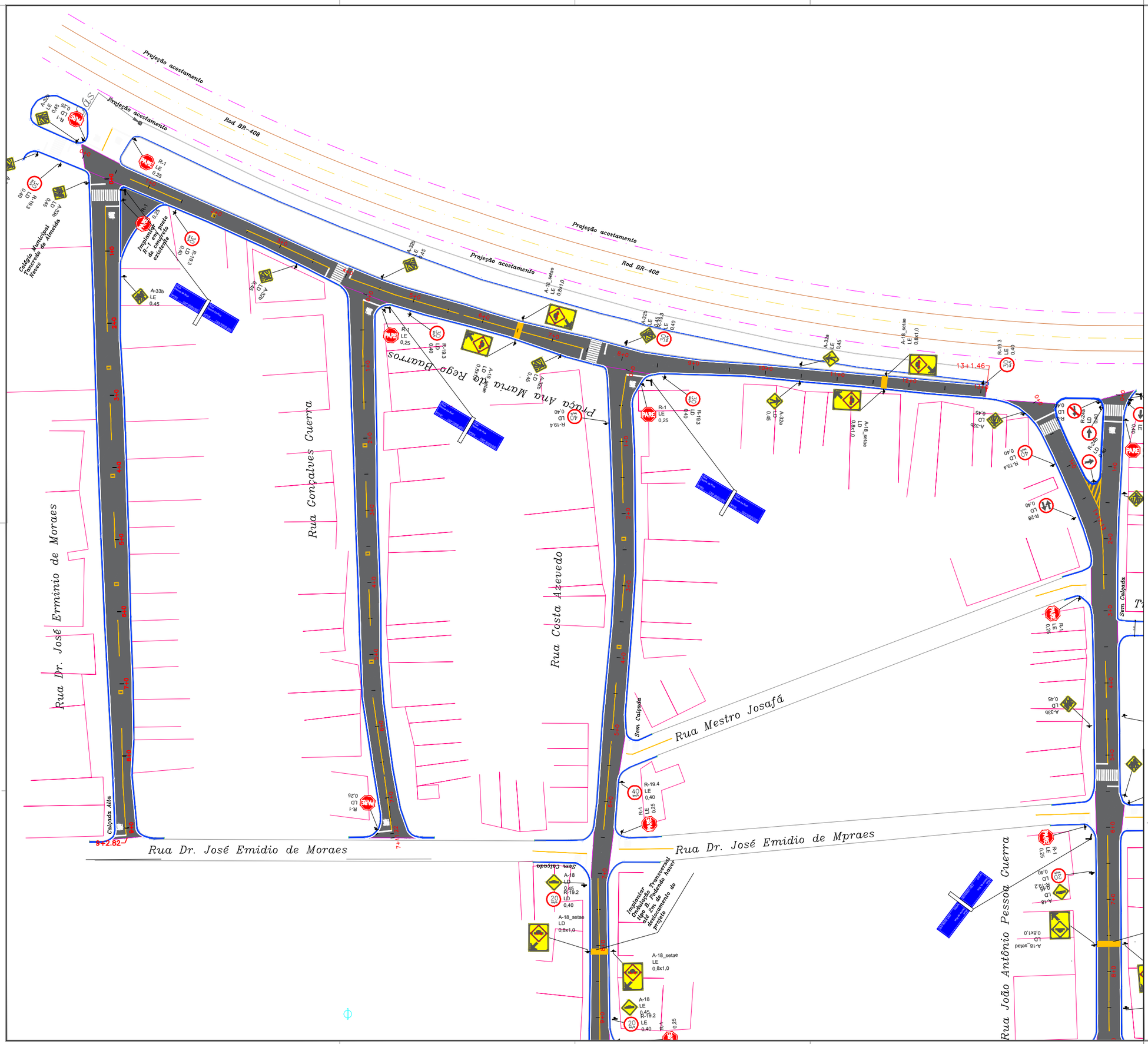

RUAS

Rua Ulises Rodrigues de Freitas

Rua Lauro do Rêgo Barros

Rua Antônio Tavares de Vasconcelos

Rua João Arntônio Pessoa Guerra

Rua Costa Azevedo

Rua Gonçalves Guerra

Rua Dr, José Ermínio de Moraes

Rua da Praça Ana Maria Barros

Rua Aprigio Ramos (TRECHO 1)

Rua Aprigio Ramos (TRECHO 2)

LAYER	DESCRIÇÃO
	PAVIMENTO
	MEIO-FIO
	LINHA D'ÁGUA
	EDIFICAÇÃO
	LINHA DE SANEAMENTO
	EIXO E BORDO
PE	PONTO DE ESGOTO
PV	POÇO DE VISITA
CX	CAIXA REGISTRO
SP	SONDAGEM PROFUNDA
BL	BOCA DE LOBO
	TRECHO NÃO CONTEMPLADO

REVISÃO		DATA
01	EMISSÃO	04/07/2025

SINALIZAÇÃO

DIVERSAS RUAS
CIDADE - NAZARÉ DA MATA - PE

Cehab
COMPANHIA ESTADUAL DE HABITAÇÃO E OBRAS
CONCEPÇÃO/ELABORAÇÃC

Secretaria de Desenvolvimento Urbano e Habitação

GOVERNO DE PERNAMBUCO
ESTADO DE MUDANÇA

Documento assinado digitalmente
gov.br
MIRELLA ABENANTE WANDERLEY CARVALHO
Data: 07/07/2025 09:39:07-0300
Verifique em https://validar.iti.gov.br

AUTOR DO PROJETO:
MIRELLA ABENANTE WANDERLEY 000A521396

DATA: 04/07/2025 ESCALA: 1:500

TÍTULO DOS DESENHOS:

PRANCHA: 01/07

DIREITOS AUTORAIS RESERVADOS: PROIBIDO REPRODUÇÃO, DIVULGAÇÃO OU ALTERAÇÃO SEM ORDEM EXPRESSA DO AUTOR.

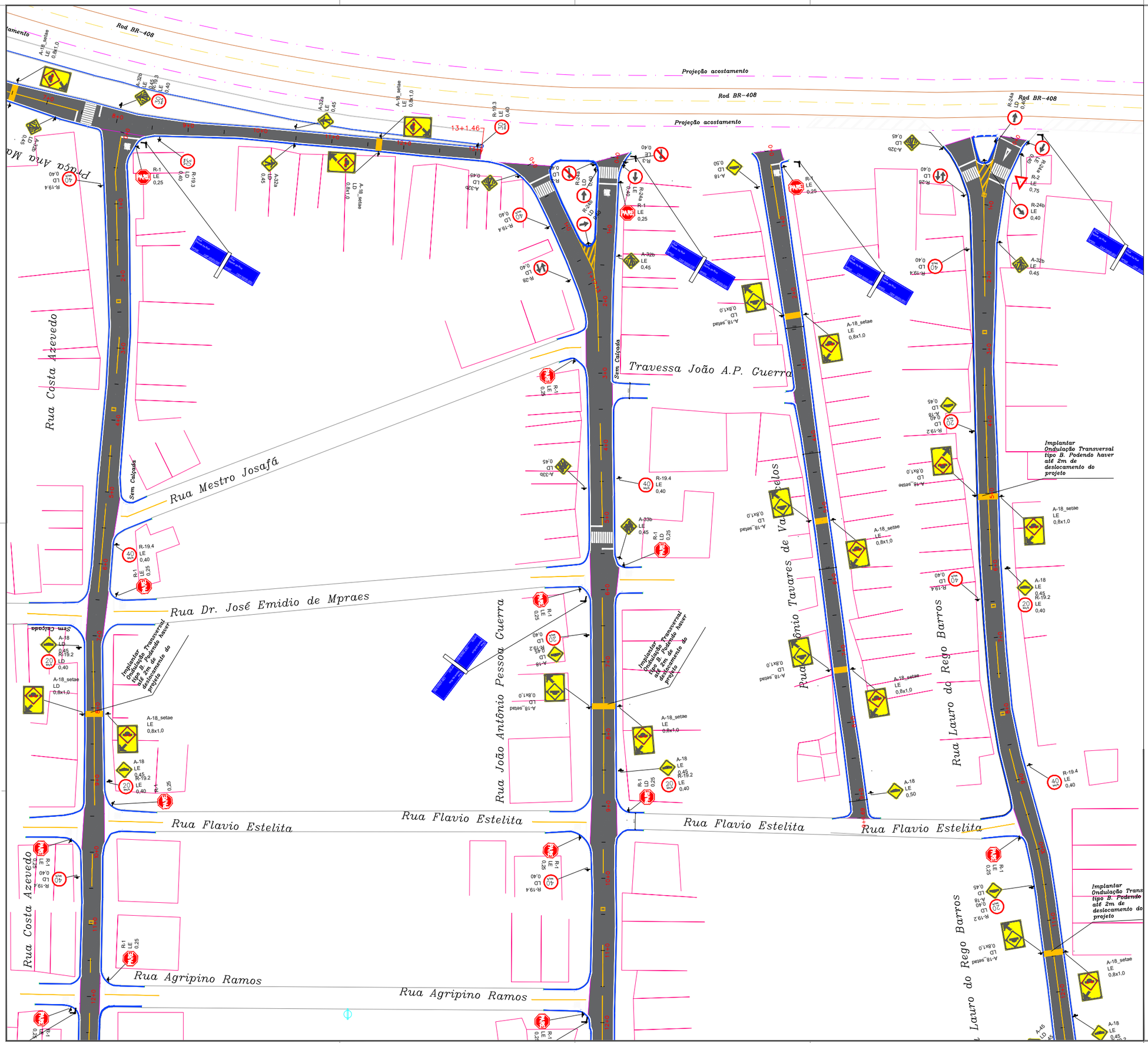

RUAS

Rua Ulises Rodrigues de Freitas

Rua Lauro do Rêgo Barros

Rua Antônio Tavares de Vasconcelos

Rua João Arntônio Pessoa Guerra

Rua Costa Azevedo

Rua Gonçalves Guerra

Rua Dr, José Ermínio de Moraes

Rua da Praça Ana Maria Barros

Rua Aprigio Ramos (TRECHO 1)

Rua Aprigio Ramos (TRECHO 2)

LAYER	DESCRIÇÃO
	PAVIMENTO
	MEIO-FIO
	LINHA D'ÁGUA
	EDIFICAÇÃO
	LINHA DE SANEAMENTO
	EIXO E BORDO
PE	PONTO DE ESGOTO
PV	POÇO DE VISITA
CX	CAIXA REGISTRO
SP	SONDAGEM PROFUNDA
BL	BOCA DE LOBO
	TRECHO NÃO CONTEMPLADO

REVISÃO	DATA
01 EMISSÃO	04/07/2025

SINALIZAÇÃO

DIVERSAS RUAS
CIDADE - NAZARÉ DA MATA - PE

Cehab
COMPANHIA ESTADUAL DE HABITAÇÃO E OBRAS
Secretaria de Desenvolvimento Urbano e Habitação
GOVERNO DE PERNAMBUCO ESTADO DE MUDANÇA

CONCEPÇÃO/ELABORAÇÃO

Documento assinado digitalmente
gov.br
MIRELLA ABENANTE WANDERLEY CARVALHO
Data: 07/07/2025 09:42:36-0300
Verifique em https://validar.iti.gov.br

AUTOR DO PROJETO: CO
MIRELLA ABENANTE WANDERLEY 000A521396

. DATA: 04/07/2025 ESCALA: 1:500

TÍTULO DOS DESENHOS:
-
-
-

PRANCHA: 02/07

DIREITOS AUTORAIS RESERVADOS; PROIBIDO REPRODUÇÃO, DIVULGAÇÃO OU ALTERAÇÃO SEM ORDEM EXPRESSA DO AUTOR.

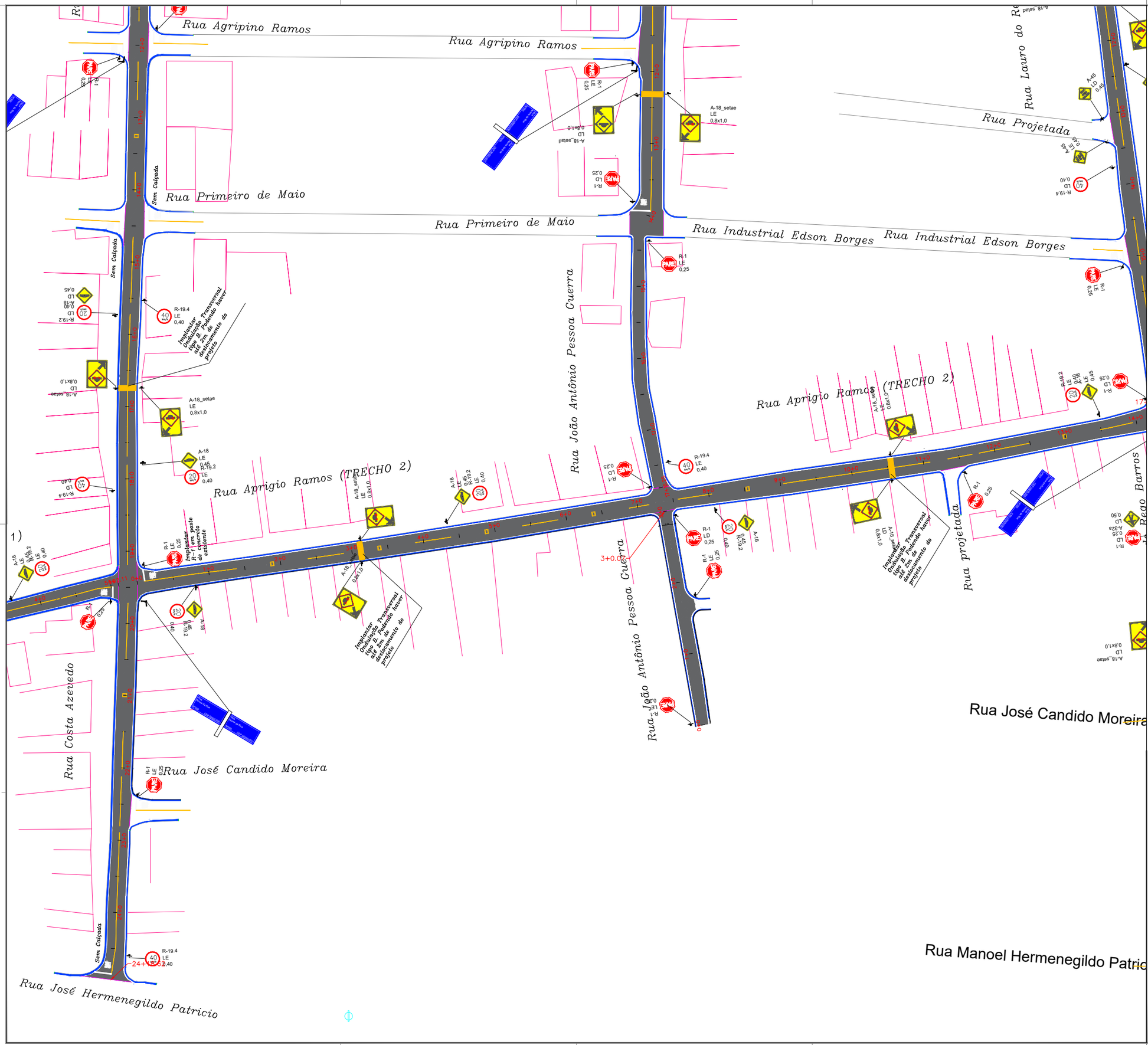

RUAS

Rua Ulises Rodrigues de Freitas

Rua Lauro do Rêgo Barros

Rua Antônio Tavares de Vasconcelos

Rua João Arntônio Pessoa Guerra

Rua Costa Azevedo

Rua Gonçalves Guerra

Rua Dr, José Ermínio de Moraes

Rua da Praça Ana Maria Barros

Rua Aprigio Ramos (TRECHO 1)

Rua Aprigio Ramos (TRECHO 2)

LAYER	DESCRIÇÃO
	PAVIMENTO
	MEIO-FIO
	LINHA D'ÁGUA
	EDIFICAÇÃO
	LINHA DE SANEAMENTO
	EIXO E BORDO
PE	PONTO DE ESGOTO
PV	POÇO DE VISITA
CX	CAIXA REGISTRO
SP	SONDAGEM PROFUNDA
BL	BOCA DE LOBO
	TRECHO NÃO CONTEMPLADO

REVISÃO		DATA
01	EMISSÃO	04/07/2025

SINALIZAÇÃO

DIVERSAS RUAS
CIDADE - NAZARÉ DA MATA - PE

Cehab
COMPANHIA ESTADUAL DE HABITAÇÃO E OBRAS
CONCEPÇÃO/ELABORAÇÃO

Secretaria de Desenvolvimento Urbano e Habitação

GOVERNO DE PERNAMBUCO
ESTADO DE MUDANÇA

Documento assinado digitalmente
gov.br
MIRELLA ABENANTE WANDERLEY CARVALHO
Data: 07/07/2025 09:42:36-0300
Verifique em https://validar.iti.gov.br

AUTOR DO PROJETO:
MIRELLA ABENANTE WANDERLEY 000A521396

DATA: 04/07/2025
ESCALA: 1:500

TITULO DOS DESENHOS:
-
-
-

PRANCHA: 03/07

DIREITOS AUTORAIS RESERVADOS; PROIBIDO REPRODUÇÃO, DIVULGAÇÃO OU ALTERAÇÃO SEM ORDEM EXPRESSA DO AUTOR.

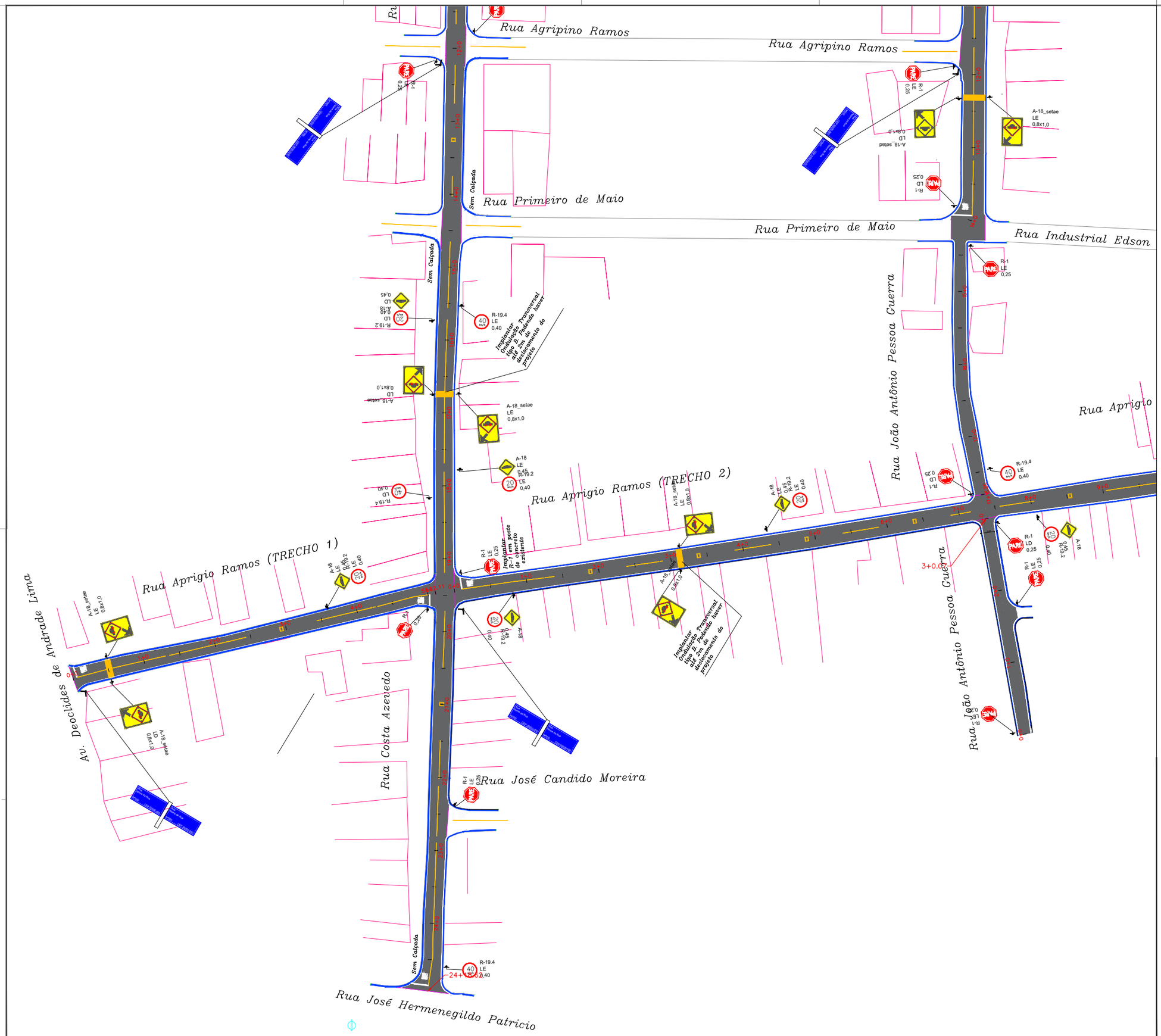

RUAS

Rua Ulises Rodrigues de Freitas

Rua Lauro do Rêgo Barros

Rua Antônio Tavares de Vasconcelos

Rua João Arntônio Pessoa Guerra

Rua Costa Azevedo

Rua Gonçalves Guerra

Rua Dr, José Ermínio de Moraes

Rua da Praça Ana Maria Barros

Rua Aprigio Ramos (TRECHO 1)

Rua Aprigio Ramos (TRECHO 2)

LAYER	DESCRIÇÃO
	PAVIMENTO
	MEIO-FIO
	LINHA D'ÁGUA
	EDIFICAÇÃO
	LINHA DE SANEAMENTO
	EIXO E BORDO
PE	PONTO DE ESGOTO
PV	POÇO DE VISITA
CX	CAIXA REGISTRO
SP	SONDAGEM PROFUNDA
BL	BOCA DE LOBO
	TRECHO NÃO CONTEMPLADO

REVISÃO	DATA
01	04/07/2025
EMISSÃO	

SINALIZAÇÃO

DIVERSAS RUAS
CIDADE - NAZARÉ DA MATA - PE

Cehab
COMPANHIA ESTADUAL DE HABITAÇÃO E OBRAS
Secretaria de Desenvolvimento Urbano e Habitação
GOVERNO DE PERNAMBUCO ESTADO DE MUDANÇA

CONCEPÇÃO/ELABORAÇÃO DO PROJETO

Documento assinado digitalmente
gov.br
MIRELLA ABENANTE WANDERLEY CARVALHO
Data: 07/07/2025 09:42:36-0300
Verifique em https://validar.iti.gov.br

AUTOR DO PROJETO: CC
MIRELLA ABENANTE WANDERLEY

DATA: 04/07/2025
ESCALA: 1:500

TITULO DOS DESENHOS:
-
-
-

PRANCHA: 04/07

DIREITOS AUTORAIS RESERVADOS; PROIBIDO REPRODUÇÃO, DIVULGAÇÃO OU ALTERAÇÃO SEM ORDEM EXPRESSA DO AUTOR.

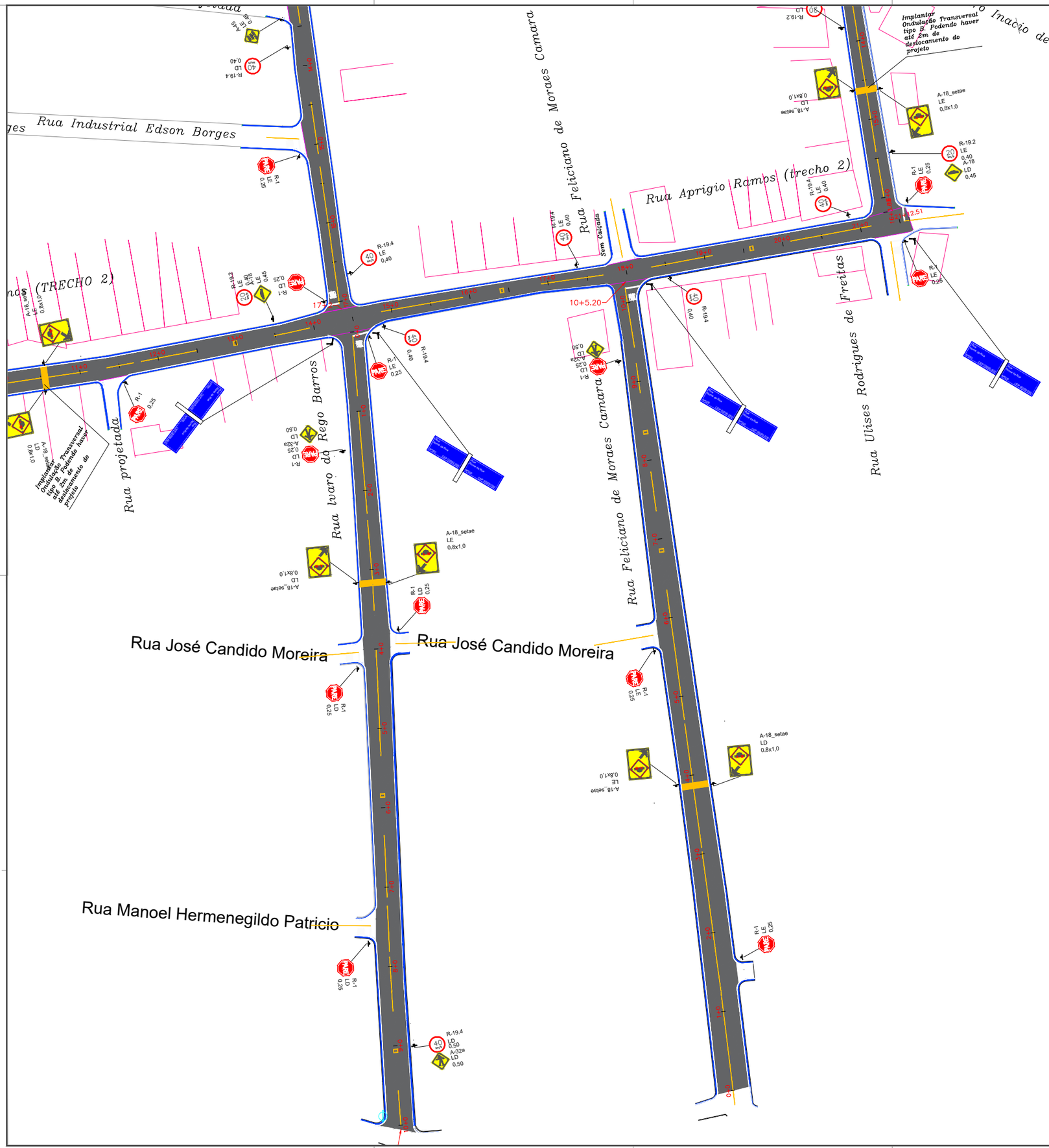

RUAS

Rua Ulises Rodrigues de Freitas

Rua Lauro do Rêgo Barros

Rua Antônio Tavares de Vasconcelos

Rua João Arntônio Pessoa Guerra

Rua Costa Azevedo

Rua Gonçalves Guerra

Rua Dr, José Ermínio de Moraes

Rua da Praça Ana Maria Barros

Rua Aprigio Ramos (TRECHO 1)

Rua Aprigio Ramos (TRECHO 2)

LAYER	DESCRIÇÃO
	PAVIMENTO
	MEIO-FIO
	LINHA D'ÁGUA
	EDIFICAÇÃO
	LINHA DE SANEAMENTO
	EIXO E BORDO
PE	PONTO DE ESGOTO
PV	POÇO DE VISITA
CX	CAIXA REGISTRO
SP	SONDAGEM PROFUNDA
BL	BOCA DE LOBO
	TRECHO NÃO CONTEMPLADO

REVISÃO		DATA
01	EMISSÃO	04/07/2025

SINALIZAÇÃO

DIVERSAS RUAS
CIDADE - NAZARÉ DA MATA - PE

Cehab
COMPANHIA ESTADUAL DE HABITAÇÃO E OBRAS
Secretaria de Desenvolvimento Urbano e Habitação
GOVERNO DE PERNAMBUCO
ESTADO DE MUDANÇA

CONCEPÇÃO/ELABORAÇÃO DO PROJETO:

Documento assinado digitalmente
gov.br
MIRELLA ABENANTE WANDERLEY CARVALHO
Data: 07/07/2025 09:42:36-0300
Verifique em https://validar.iti.gov.br

AUTOR DO PROJETO: CO
MIRELLA ABENANTE WANDERLEY

DATA: 04/07/2025
ESCALA: 1:500

TITULO DOS DESENHOS:

PRANCHA: 05/07

DIREITOS AUTORAIS RESERVADOS. PROIBIDO REPRODUÇÃO, DIVULGAÇÃO OU ALTERAÇÃO SEM ORDEM EXPRESSA DO AUTOR.

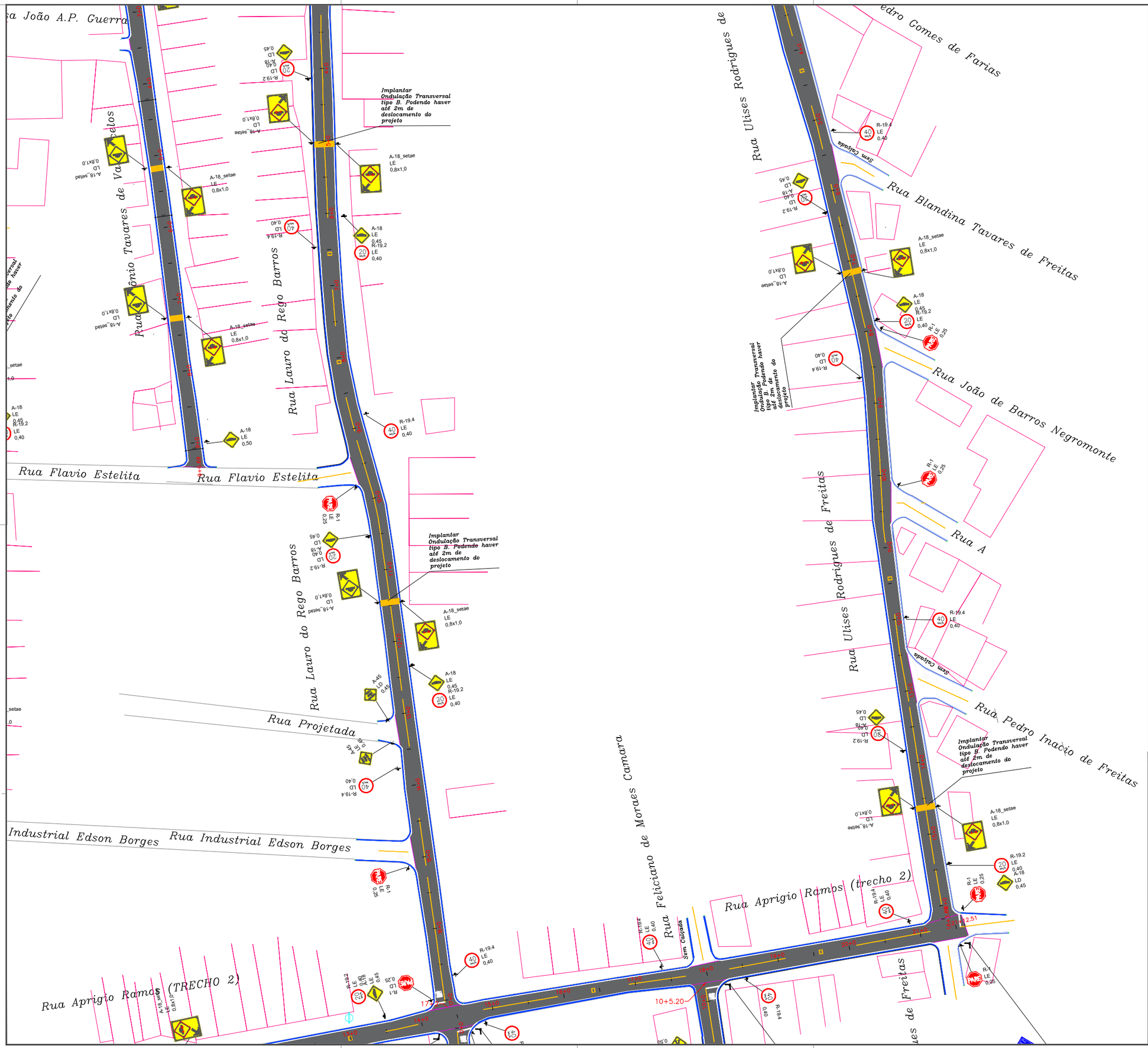

RUAS

Rua Ulises Rodrigues de Freitas

Rua Lauro do Rêgo Barros

Rua Antônio Tavares de Vasconcelos

Rua João Arntônio Pessoa Guerra

Rua Costa Azevedo

Rua Gonçalves Guerra

Rua Dr, José Ermínio de Moraes

Rua da Praça Ana Maria Barros

Rua Aprigio Ramos (TRECHO 1)

Rua Aprigio Ramos (TRECHO 2)

LAYER	DESCRIÇÃO
	PAVIMENTO
	MEIO-FIO
	LINHA D'ÁGUA
	EDIFICAÇÃO
	LINHA DE SANEAMENTO
	EIXO E BORDO
PE	PONTO DE ESGOTO
PV	POÇO DE VISITA
CX	CAIXA REGISTRO
SP	SONDAGEM PROFUNDA
BL	BOCA DE LOBO
	TRECHO NÃO CONTEMPLADO

REVISÃO	DATA
01	04/07/2025
EMISSÃO	

SINALIZAÇÃO

DIVERSAS RUAS
CIDADE - NAZARÉ DA MATA - PE

Cehab
COMPANHIA ESTADUAL DE HABITAÇÃO E OBRAS
Secretaria de Desenvolvimento Urbano e Habitação
GOVERNO DE PERNAMBUCO
ESTADO DE MUDANÇA

CONCEPÇÃO/ELABORAÇÃO DO PROJETO:

Documento assinado digitalmente
gov.br
MIRELLA ABENANTE WANDERLEY CARVALHO
Data: 07/07/2025 09:42:36-0300
Verifique em https://validar.iti.gov.br

AUTOR DO PROJETO: CC
MIRELLA ABENANTE WANDERLEY

DATA: 04/07/2025
ESCALA: 1:500

TÍTULO DOS DESENHOS:
-
-
-

PRANCHA: 06/07

DIREITOS AUTORAIS RESERVADOS. PROIBIDO REPRODUÇÃO, DIVULGAÇÃO OU ALTERAÇÃO SEM ORDEM EXPRESSA DO AUTOR.

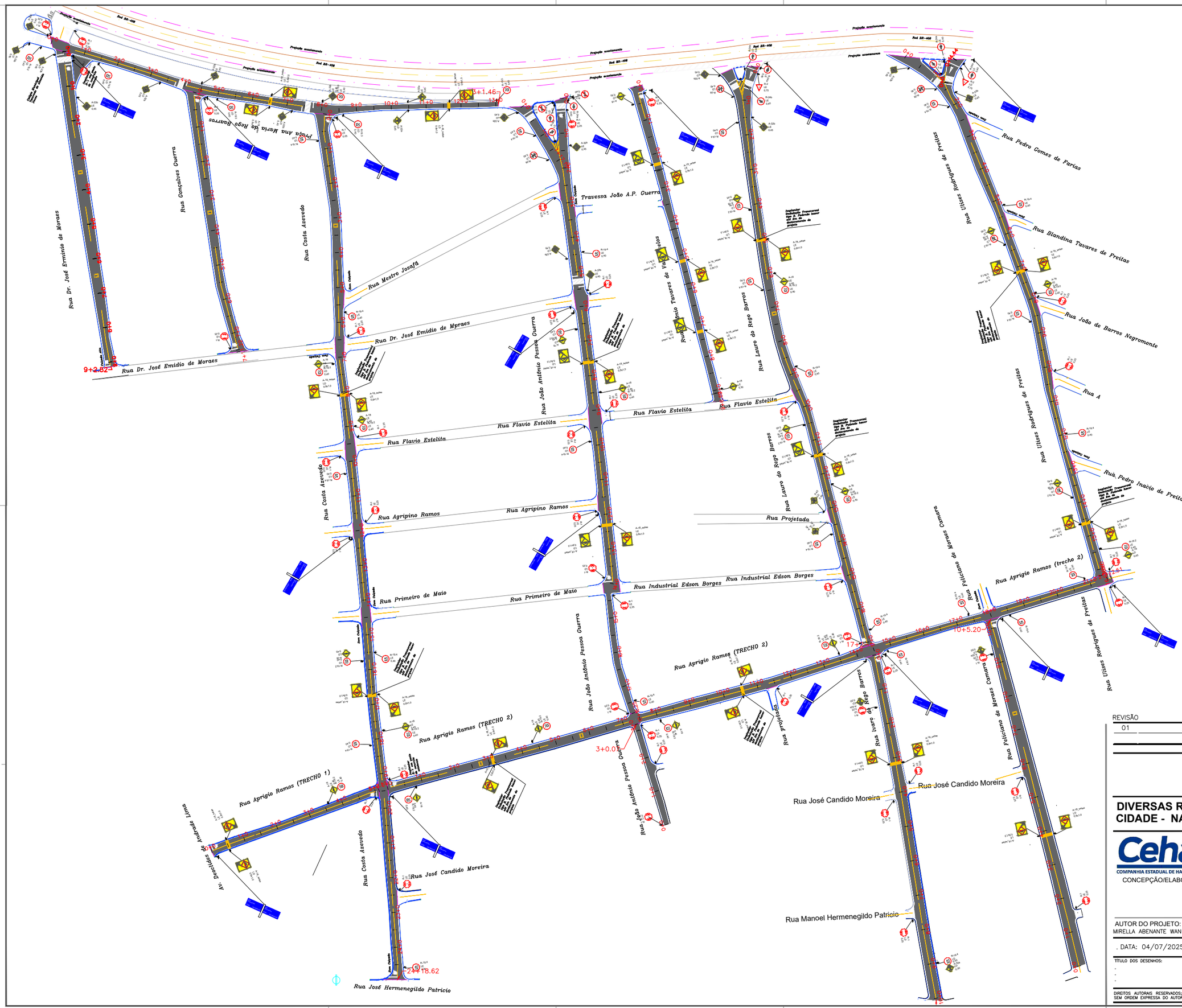
Rua Dr. José Ermínio de Moraes
Rua Gonçalves Guerra
Rua Costa Azevedo
Rua Mestro Josafá
Rua Dr. José Emidio de Mpraes
Rua Dr. José Emidio de Moraes
Travessa João A.P. Guerra
Rua João Antônio Pessoa Guerra
Rua Flavio Estelita
Rua Flavio Estelita
Rua Flavio Estelita
Rua Antônio Tavares de Vasconcelos
Rua Lauro do Rêgo Barros
Rua Agripino Ramos
Rua Agripino Ramos
Rua Projetada
Rua Primeiro de Maio
Rua Primeiro de Maio
Rua Industrial Edson Borges
Rua Industrial Edson Borges
Rua Aprigio Ramos (TRECHO 2)
Rua Aprigio Ramos (TRECHO 1)
Rua Aprigio Ramos (trecho 2)
Rua José Candido Moreira
Rua José Candido Moreira
Rua Manoel Hermenegildo Patricio
Rua José Hermenegildo Patricio
Rua Ulises Rodrigues de Freitas
Rua Pedro Gomes de Farias
Rua Blandina Tavares de Freitas
Rua João de Barros Negromante
Rua A
Rua Pedro Inácio de Freitas
Rua Félicio de Moraes Camara
Rua Ulises Rodrigues de Freitas
Rua Félicio de Moraes Camara
Av. Deolindas de Andrade Lima
Rua Costa Azevedo
Rua Lauro do Rego Barros
Rua Projetada
Rua João Antônio Pessoa Guerra
Rua João Antônio Pessoa Guerra
Rua Antônio Tavares de Vasconcelos
Rua Lauro do Rego Barros
Rua Ulises Rodrigues de Freitas
Rua Félicio de Moraes Camara
Rua Aprigio Ramos (TRECHO 2)
Rua Aprigio Ramos (TRECHO 1)
Rua da Praça Ana Maria Barros
Rua da Praça Ana Maria Barros
Rua Costa Azevedo
Rua Costa Azevedo
Rua Gonçalves Guerra
Rua Dr. José Ermínio de Moraes
Rua Dr. José Emidio de Moraes
Rua Mestro Josafá
Rua Lauro do Rego Barros
Rua Lauro do Rego Barros
Rua Lauro do Rego Barros

Ruas:

Rua Osvaldo Neves

Rua Barão de Tamandaré

Rua Padre Anisio

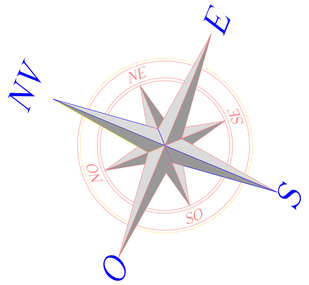

LAYER	DESCRIÇÃO
	PAVIMENTO
	MEIO-FIO
	LINHA D'ÁGUA
	EDIFICAÇÃO
	LINHA DE SANEAMENTO
	EIXO E BORDO
PE	PONTO DE ESGOTO
PV	POÇO DE VISITA
CX	CAIXA REGISTRO
SP	SONDAGEM PROFUNDA
BL	BOCA DE LOBO
	TRECHO NÃO CONTEMPLADO

REVISÃO	DATA
01 EMISSÃO	04/07/2025

SINALIZAÇÃO

DIVERSAS RUAS
CIDADE - NAZARÉ DA MATA - PE

Cehab
COMPANHIA ESTADUAL DE HABITAÇÃO E OBRAS
Secretaria de Desenvolvimento Urbano e Habitação
GOVERNO DE PERNAMBUCO
ESTADO DE MUDANÇA

CONCEPÇÃO/ELABORAÇÃO DO PROJETO

gov.br Documento assinado digitalmente
MIRELLA ABENANTE WANDERLEY CARVALHO
Data: 07/07/2025 09:25:51-0300
Verifique em https://validar.iti.gov.br

AUTOR DO PROJETO: MIRELLA ABENANTE WANDERLEY
CONSELHO NÚMERO: 000A521396

. DATA: 04/07/2025
ESCALA: 1:500

TITULO DOS DESENHOS:
-
-
-

PRANCHA: 01/01

DIREITOS AUTORAIS RESERVADOS; PROIBIDO REPRODUÇÃO, DIVULGAÇÃO OU ALTERAÇÃO SEM ORDEM EXPRESSA DO AUTOR.

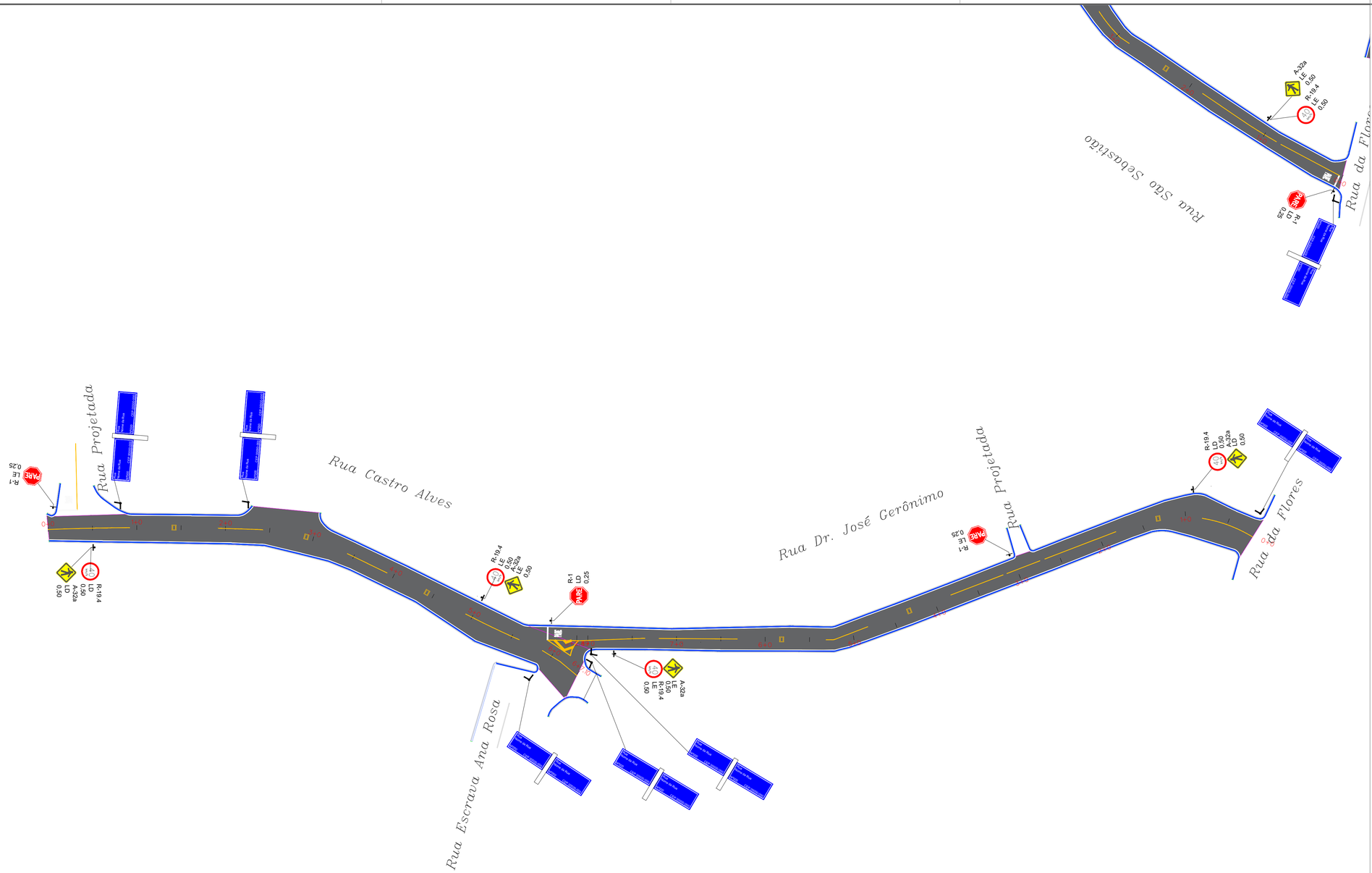

Ruas:

Rua Castro Alves

Rua Dr. José Gerônimo

LAYER	DESCRIÇÃO
	PAVIMENTO
	MEIO-FIO
	LINHA D'ÁGUA
	EDIFICAÇÃO
	LINHA DE SANEAMENTO
	EIXO E BORDO
PE	PONTO DE ESGOTO
PV	POÇO DE VISITA
CX	CAIXA REGISTRO
SP	SONDAGEM PROFUNDA
BL	BOCA DE LOBO
	TRECHO NÃO CONTEMPLADO

REVISÃO	DATA
01	04/07/2025

EMISSÃO

SINALIZAÇÃO

DIVERSAS RUAS
CIDADE - NAZARÉ DA MATA - PE

Cehab
COMPANHIA ESTADUAL DE HABITAÇÃO E OBRAS
Secretaria de Desenvolvimento Urbano e Habitação
GOVERNO DE PERNAMBUCO
ESTADO DE MUDANÇA

CONCEPÇÃO/ELABORAÇÃO DO PROJETO

gov.br Documento assinado digitalmente
MIRELLA ABENANTE WANDERLEY CARVALHO
Data: 07/07/2025 09:53:09-0300
Verifique em https://validar.iti.gov.br

AUTOR DO PROJETO: MIRELLA ABENANTE WANDERLEY
CONSELHO NÚMERO: 000A521396

DATA: 04/07/2025
ESCALA: 1:500

TITULO DOS DESENHOS:
-
-
-

PRANCHA: 01/03

DIREITOS AUTORAIS RESERVADOS; PROIBIDO REPRODUÇÃO, DIVULGAÇÃO OU ALTERAÇÃO SEM ORDEM EXPRESSA DO AUTOR.

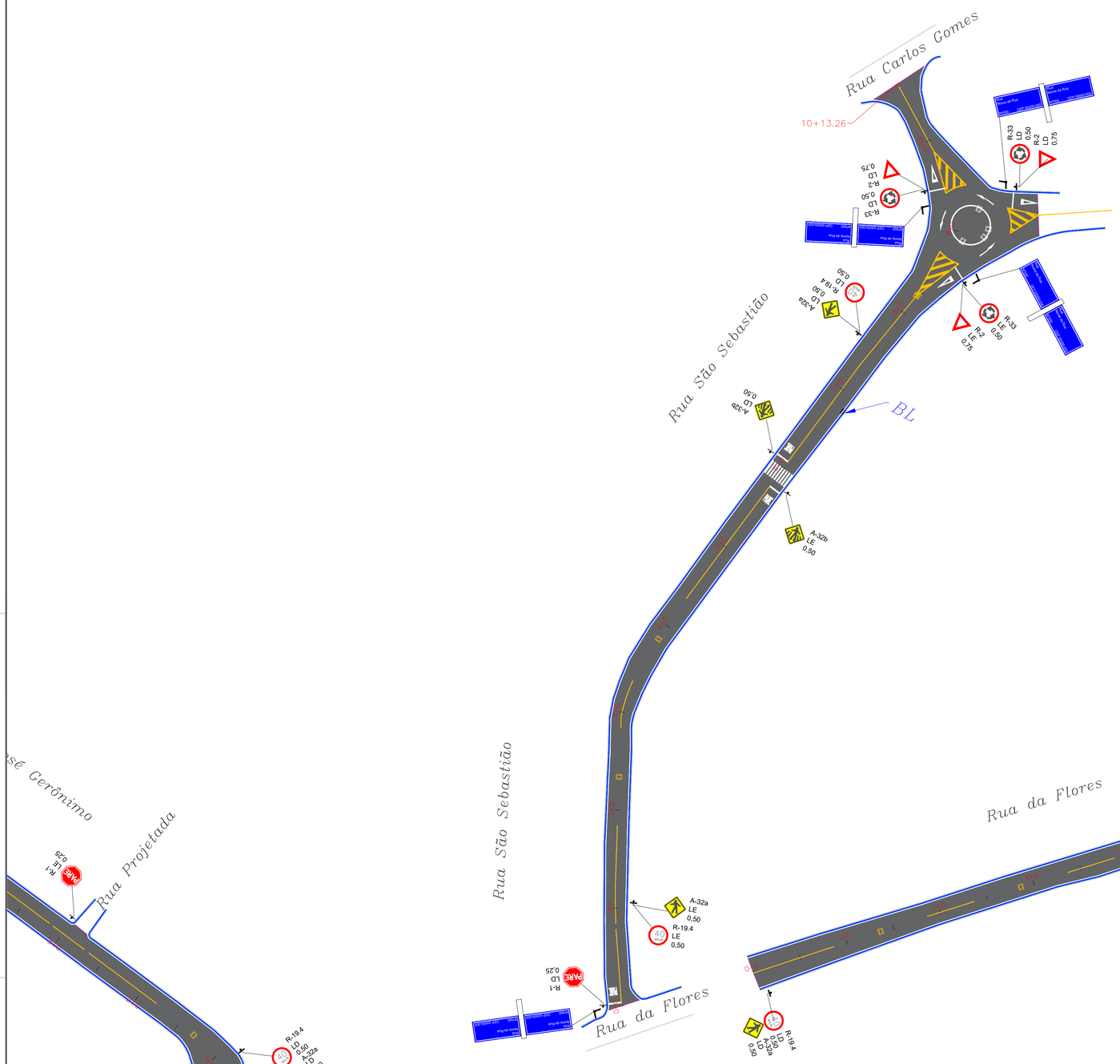

Ruas:

Rua São Sebastião

LAYER	DESCRIÇÃO
	PAVIMENTO
	MEIO-FIO
	LINHA D'ÁGUA
	EDIFICAÇÃO
	LINHA DE SANEAMENTO
	EIXO E BORDO
PE	PONTO DE ESGOTO
PV	POÇO DE VISITA
CX	CAIXA REGISTRO
SP	SONDAGEM PROFUNDA
BL	BOCA DE LOBO
	TRECHO NÃO CONTEMPLADO

REVISÃO		DATA
01	EMISSÃO	03/07/2025

SINALIZAÇÃO

DIVERSAS RUAS
CIDADE - NAZARÉ DA MATA - PE

Cehab
COMPANHIA ESTADUAL DE HABITAÇÃO E OBRAS

Secretaria de Desenvolvimento Urbano e Habitação

GOVERNO DE PERNAMBUCO
ESTADO DE MUDANÇA

CONCEPÇÃO/ELABORAÇÃO DO PROJETO

gov.br
Documento assinado digitalmente
MIRELLA ABENANTE WANDERLEY CARVALHO
Data: 07/07/2025 09:53:09-0300
Verifique em https://validar.iti.gov.br

AUTOR DO PROJETO: MIRELLA ABENANTE WANDERLEY
CONSELHO NÚMERO: 000A521396

. DATA: 03/07/2025
ESCALA: 1:500

TÍTULO DOS DESENHOS:
.
.
.

PRANCHA: 02/03

DIREITOS AUTORAIS RESERVADOS; PROIBIDO REPRODUÇÃO, DIVULGAÇÃO OU ALTERAÇÃO SEM ORDEM EXPRESSA DO AUTOR.

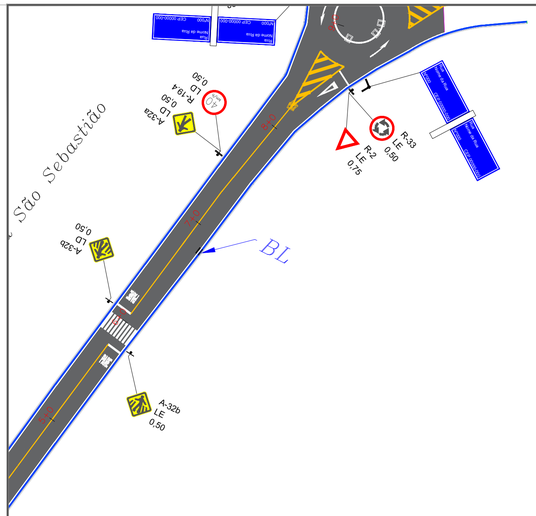

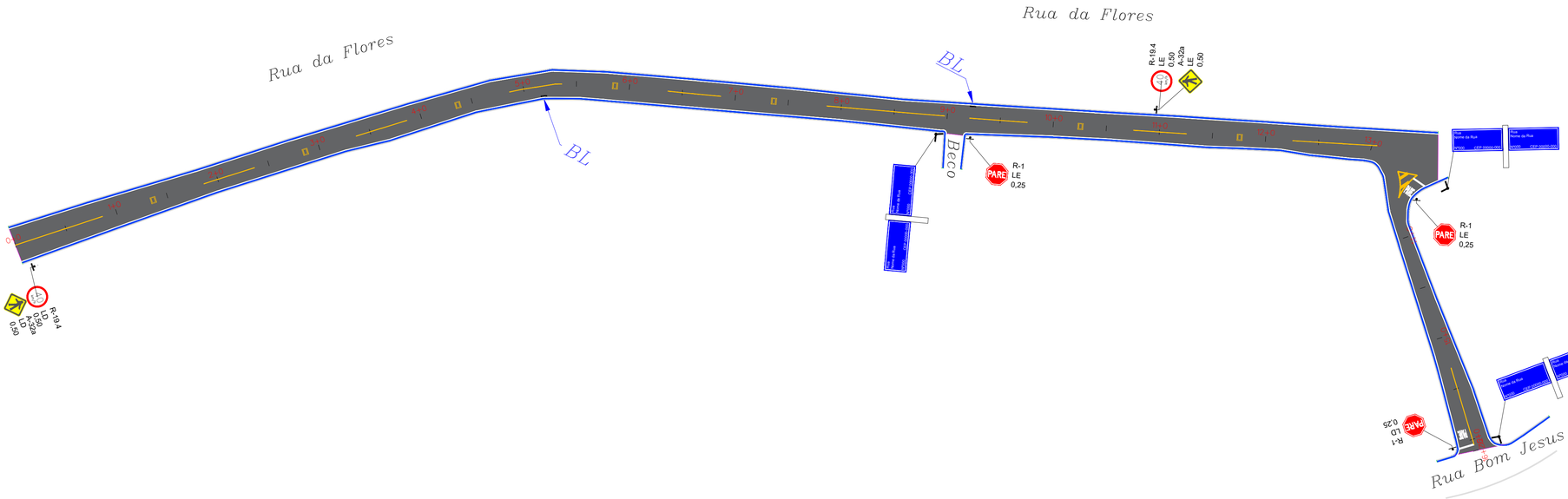

Ruas:

Rua das Flores

LAYER	DESCRIÇÃO
	PAVIMENTO
	MEIO-FIO
	LINHA D'ÁGUA
	EDIFICAÇÃO
	LINHA DE SANEAMENTO
	EIXO E BORDO
PE	PONTO DE ESGOTO
PV	POÇO DE VISITA
CX	CAIXA REGISTRO
SP	SONDAGEM PROFUNDA
BL	BOCA DE LOBO
	TRECHO NÃO CONTEMPLADO

REVISÃO 01 — EMISSÃO — DATA 04/07/2025

SINALIZAÇÃO

DIVERSAS RUAS
CIDADE - NAZARÉ DA MATA - PE

Cehab — COMPANHIA ESTADUAL DE HABITAÇÃO E OBRAS
Secretaria de Desenvolvimento Urbano e Habitação
GOVERNO DE PERNAMBUCO — ESTADO DE MUDANÇA

CONCEPÇÃO/ELABORAÇÃO DO PROJETO

gov.br — Documento assinado digitalmente
MIRELLA ABENANTE WANDERLEY CARVALHO
Data: 07/07/2025 10:02:42-0300
Verifique em https://validar.iti.gov.br

AUTOR DO PROJETO: MIRELLA ABENANTE WANDERLEY — CONSELHO NÚMERO: 000A521396

DATA: 04/07/2025 — ESCALA: 1:500

TÍTULO DOS DESENHOS: - - -

PRANCHA: 03/03

DIREITOS AUTORAIS RESERVADOS; PROIBIDO REPRODUÇÃO, DIVULGAÇÃO OU ALTERAÇÃO SEM ORDEM EXPRESSA DO AUTOR.

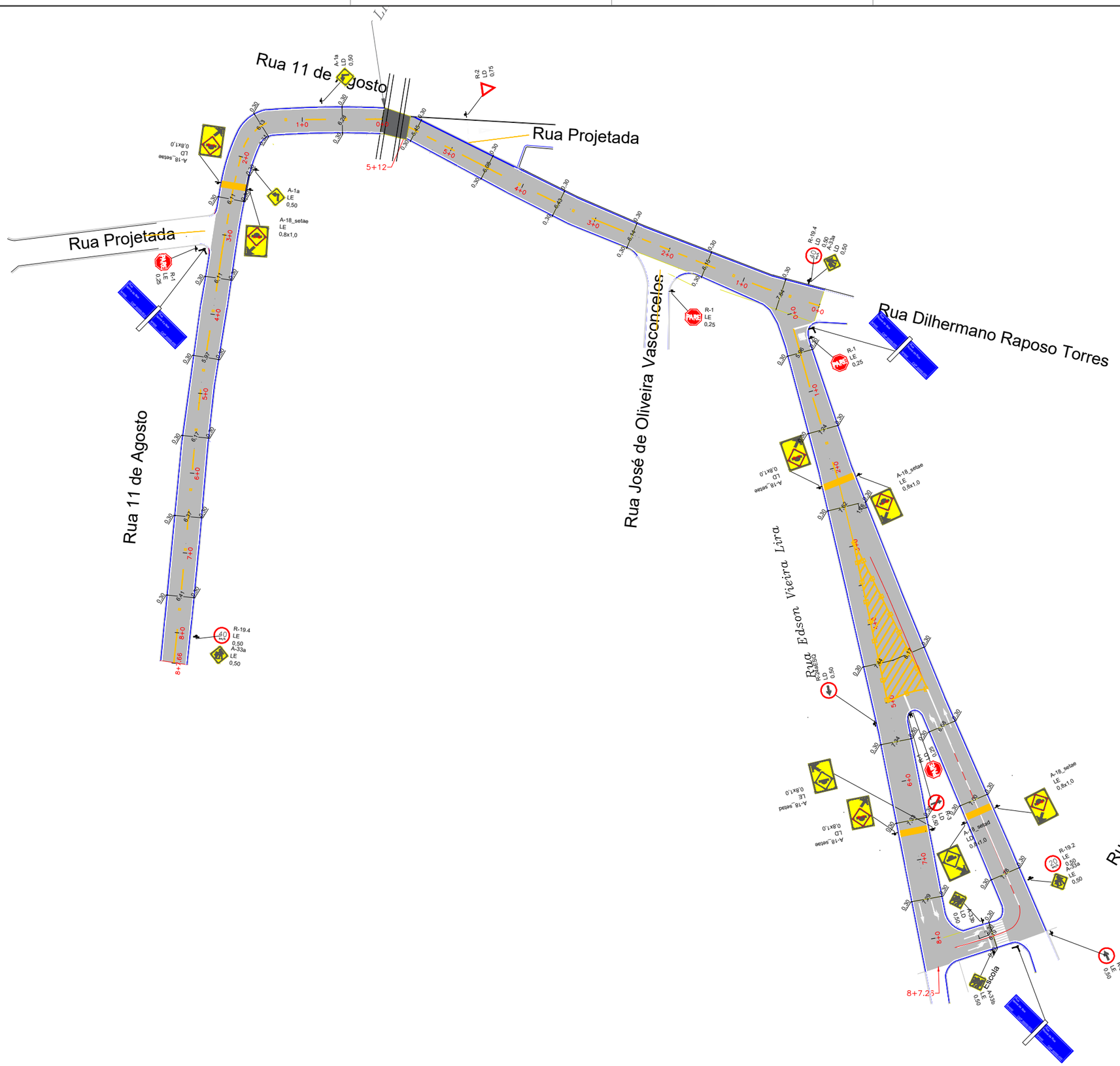

RUAS

Rua Edson Vieira de Lira

Rua 11 de Agosto

LAYER	DESCRIÇÃO
	PA O
	MEIO-FIO
	LINHA D'ÁGUA
	EDIFICAÇÃO
	LINHA DE SANEAMENTO
	EIXO E BORDO
PE	PONTO DE ESGOTO
PV	POÇO DE VISITA
CX	CAIXA REGISTRO
SP	SONDAGEM PROFUNDA
BL	BOCA DE LOBO
	TRECHO NÃO CONTEMPLADO

REVISÃO	DATA
01 EMISSÃO	04/07/2025

SINALIZAÇÃO

DIVERSAS RUAS
CIDADE - NAZARÉ DA MATA - PE

Cehab COMPANHIA ESTADUAL DE HABITAÇÃO E OBRAS
Secretaria de Desenvolvimento Urbano e Habitação
GOVERNO DE PERNAMBUCO ESTADO DE MUDANÇA

CONCEPÇÃO/ELABORAÇÃO

Documento assinado digitalmente
gov.br
MIRELLA ABENANTE WANDERLEY CARVALHO
Data: 07/07/2025 10:08:42-0300
Verifique em https://validar.iti.gov.br

AUTOR DO PROJETO:
MIRELLA ABENANTE WANDERLEY

DATA: 04/07/2025
ESCALA: 1:500

TÍTULO DOS DESENHOS:
-
-
-

PRANCHA: 01/02

DIREITOS AUTORAIS RESERVADOS; PROIBIDO REPRODUÇÃO, DIVULGAÇÃO OU ALTERAÇÃO SEM ORDEM EXPRESSA DO AUTOR.

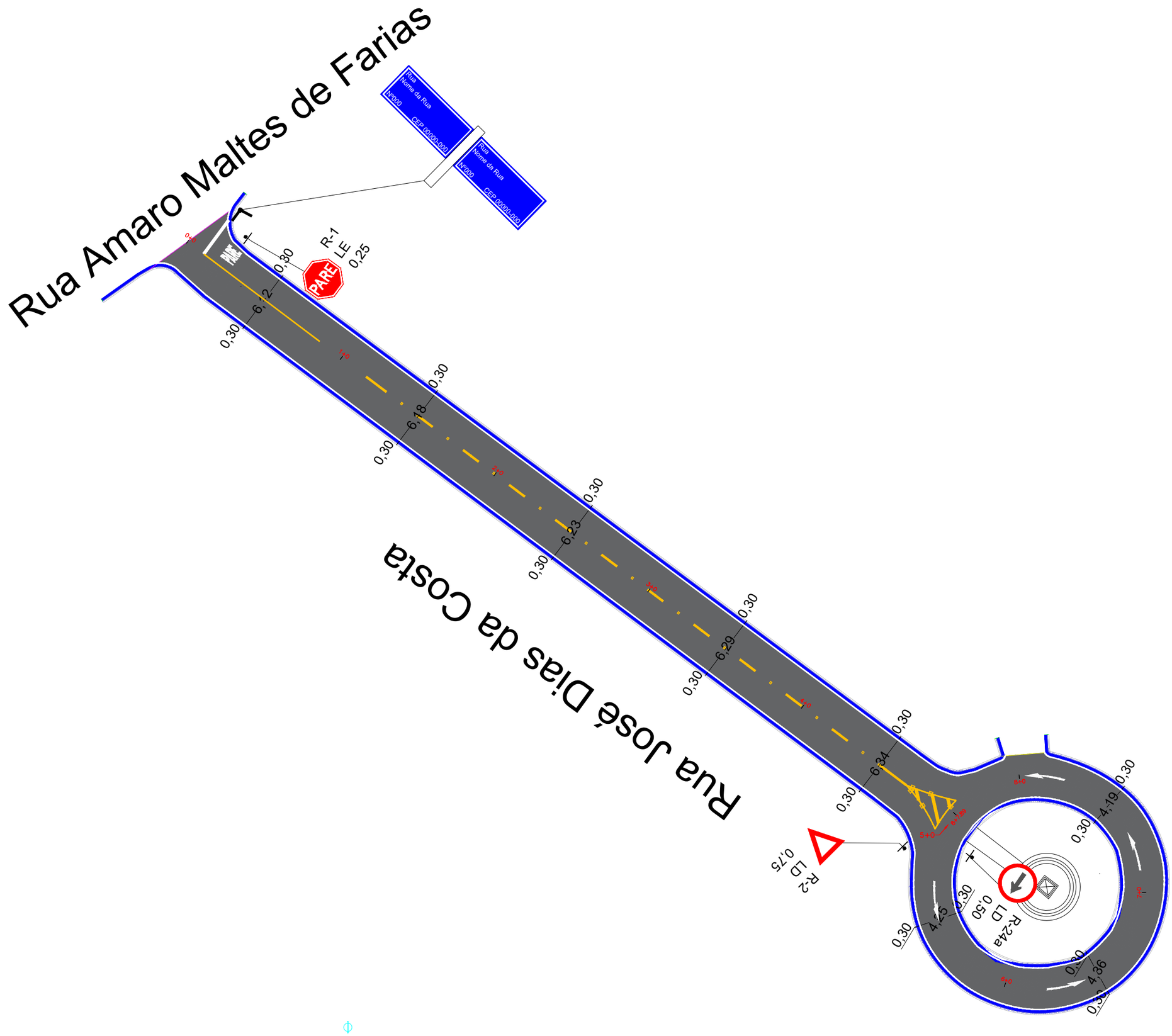

RUAS

Rua José Dias da Costa

LAYER	DESCRIÇÃO
	PA O
	MEIO-FIO
	LINHA D'ÁGUA
	EDIFICAÇÃO
	LINHA DE SANEAMENTO
	EIXO E BORDO
PE	PONTO DE ESGOTO
PV	POÇO DE VISITA
CX	CAIXA REGISTRO
SP	SONDAGEM PROFUNDA
BL	BOCA DE LOBO
	TRECHO NÃO CONTEMPLADO

REVISÃO | DATA

01 EMISSÃO 04/07/2025

SINALIZAÇÃO

DIVERSAS RUAS
CIDADE - NAZARÉ DA MATA - PE

Cehab COMPANHIA ESTADUAL DE HABITAÇÃO E OBRAS
Secretaria de Desenvolvimento Urbano e Habitação
GOVERNO DE PERNAMBUCO ESTADO DE MUDANÇA

CONCEPÇÃO/ELABORAÇÃO

Documento assinado digitalmente
gov.br
MIRELLA ABENANTE WANDERLEY CARVALHO
Data: 07/07/2025 10:08:42-0300
Verifique em https://validar.iti.gov.br

AUTOR DO PROJETO:
MIRELLA ABENANTE WANDERLEY

DATA: 04/07/2025 ESCALA: 1:500

TÍTULO DOS DESENHOS:
-
-
-

PRANCHA: 02/02

DIREITOS AUTORAIS RESERVADOS; PROIBIDO REPRODUÇÃO, DIVULGAÇÃO OU ALTERAÇÃO SEM ORDEM EXPRESSA DO AUTOR.

PLACAS DE REGULAMENTAÇÃO

R - 1
PARADA OBRIGATÓRIA



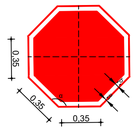

CORES:
Fundo: Vermelho Refletivo
Orla interna: Branco Refletivo
Orla Externa: Vermelho Refletivo
Verso: Preto Fosco

VIA	DIMENSÕES (mm)			
	Lado	a	b	α
URBANA	250	10	20	135°
	350	14	28	135°
	400	16	32	135°
RURAL	250	14	28	135°
	400	18	32	135°
	480	19	38	135°

R - 2
DÊ A PREFERÊNCIA

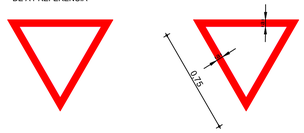

CORES:
Fundo: Branco Refletivo
Orla: Vermelho Refletivo
Verso: Preto Fosco

VIA	DIMENSÕES (mm)	
	Lado	a
URBANA	750	100
	900	150
	1000	170
RURAL	750	100
	900	150
	1000	170
	1200	200

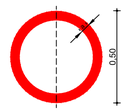

CORES:
Fundo: Branco
Orla e Tarja: Vermelho
Verso: Preto Fosco

VIA	DIMENSÕES (mm)	
	Sinal	a
URBANA	≤ 400	40
	≤ 600	60
	≤ 750	75
RURAL	≤ 600	50
	≤ 750	75
	≤ 1000	100
	≤ 1200	120

R - 3
SENTIDO PROIBIDO



R - 24a
SENTIDO DE CIRCULAÇÃO DA VIA



R - 24aESQ
SENTIDO DE CIRCULAÇÃO DA VIA



R - 24b
PASSAGEM OBRIGATÓRIA



R - 25a
VIRE À ESQUERDA



R - 25b
VIRE À DIREITA



R - 25d
SIGA EM FRENTE OU À DIREITA



R - 26
SIGA EM FRENTE OU



R - 28
DUPLO SENTIDO DE CIRCULAÇÃO



R - 33
SENTIDO CIRCULAR OBRIGATÓRIO



PLACAS DE ADVERTÊNCIA

A - 1a
CURVA ACENTUADA À ESQUERDA



A - 6
CRUZAMENTO DE VIAS



A - 18
LOMBADA



A - 21a
ESTREITAMENTO DE PISTA AO CENTRO



A - 32a
PASSAGEM DE PEDESTRE



A - 32b
PASSAGEM SINALIZADA DE PEDESTRES



A - 33a
ÁREA ESCOLAR



A - 33b
PASSAGEM SINALIZADA ESCOLAR



A - 45
RUA SEM SAÍDA



A - 18_setae
LOMBADA



A - 18_setad
LOMBADA



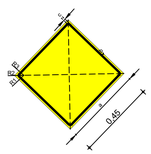

CORES:
Fundo: Amarelo
Orla externa: Amarelo
Orla interna: Preto
Verso: Preto Fosco

VIA	LADO MÍNIMO (m)	ORLA EXTERNA MÍNIMA (m)	ORLA INTERNA MÍNIMA (m)	RAIO DA BORDA (PE)	RAIO DA ORLA EXTERNA (RE)	RAIO DA ORLA INTERNA (RI)
Urbana	450	09	15	45	36	18
Rural (Estrada)	600	10	20	60	40	20
Rural (Rodovia)	900	12	24	90	48	24
Áreas pinagóias por legislação ambiental (*)	300	06	12	30	24	12

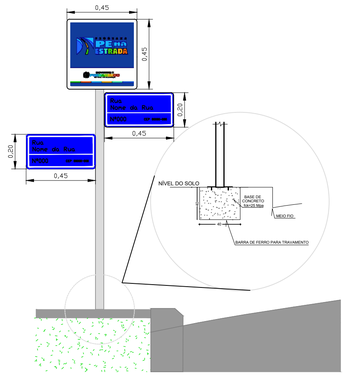

POSICIONAMENTO NA VIA

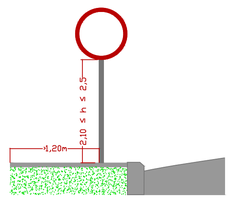

FUNDAÇÃO

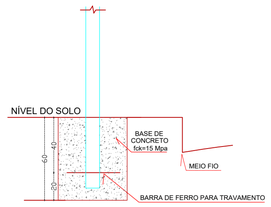

LAYER	DESCRIÇÃO
	PAVIMENTO
	MEIO-FIO
	LINHA D'ÁGUA
	EDIFICAÇÃO
	LINHA DE SANEAMENTO
	EIXO E BORDO
PE	PONTO DE ESGOTO
PV	POÇO DE VISITA
CX	CAIXA REGISTRO
SP	SONDAGEM PROFUNDA
BL	BOCA DE LOBO
	TRECHO NÃO CONTEMPLADO

REVISÃO 01 — EMISSÃO — DATA 04/07/2025

DETALHAMENTO DA SINALIZAÇÃO

DIVERSAS RUAS
CIDADE - NAZARÉ DA MATA - PE

Cehab — COMPANHIA ESTADUAL DE HABITAÇÃO E OBRAS
Secretaria de Desenvolvimento Urbano e Habitação
GOVERNO DE PERNAMBUCO — ESTADO DE MUDANÇA

CONCEPÇÃO/ELABORAÇÃO DO PROJETO

gov.br — Documento assinado digitalmente
MIRELLA ABENANTE WANDERLEY CARVALHO
Data: 07/07/2025 09:28:51-0300
Verifique em https://validar.iti.gov.br

AUTOR DO PROJETO: MIRELLA ABENANTE WANDERLEY — CONSELHO NÚMERO: 000A521396

. DATA: 04/07/2025 — ESCALA: S/Escala

TITULO DOS DESENHOS:
-
-
-

PRANCHA: 01/02

DIREITOS AUTORAIS RESERVADOS. PROIBIDO REPRODUÇÃO, DIVULGAÇÃO OU ALTERAÇÃO SEM ORDEM EXPRESSA DO AUTOR.

SETAS INDICATIVAS DE MOVIMENTO

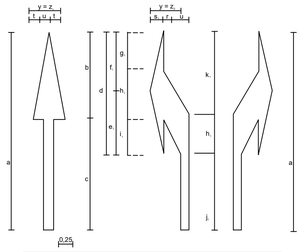

DIMENSÕES RECOMENDADAS (m)										
Vel. (km/h)	a	b	c	d	e_1	f_1	g_1	h_1	i_1	j_1
v ≤ 40	3,50	1,05	2,25	1,54	0,80	0,74	0,49	0,63	0,42	2,03
40 < v ≤ 60	5,00	1,50	3,50	2,20	1,15	1,05	0,70	0,90	0,60	2,90
v > 60	7,50	2,25	5,25	3,30	1,72	1,58	1,05	1,35	0,90	4,35
	q	r_1	t	u	y	a vi / vii (m^2)			v = z4	
v ≤ 40	0,80	0,25	0,30	0,15	0,75	0,7613			0,7434	1,10
40 < v ≤ 60	0,80	0,25	0,30	0,15	0,75	1,0875			1,0594	1,10
v > 60	0,80	0,25	0,30	0,15	0,75	1,6313			1,5889	1,10

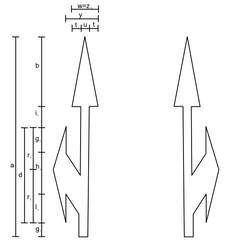

DIMENSÕES RECOMENDADAS (m)										
Vel. (km/h)	a	b	c	d	e	f	g_1	h_1	i_1	j_1
v ≤ 40	3,50	1,05	2,45	1,54	0,80	0,74	0,49	0,63	0,42	0,56
40 < v ≤ 60	5,00	1,50	3,50	2,20	1,15	1,05	0,70	0,90	0,60	0,80
v > 60	7,50	2,25	5,30	3,30	1,72	1,58	1,05	1,35	0,90	1,20
	k_1	l_1	r_1	s	t	u	x	y	v = z4	
v ≤ 40	2,42	0,45	0,50	0,30	0,30	0,15	0,95	0,75	1,25	
40 < v ≤ 60	3,45	0,45	0,50	0,30	0,30	0,20	0,95	0,75	1,25	
v > 60	5,17	0,45	0,50	0,30	0,30	0,25	0,95	0,75	1,25	

a vi / vii (m^2)
v ≤ 40	1,3093
40 < v ≤ 60	1,8675
v > 60	2,8013

SÍMBOLO DE DÊ A PREFERÊNCIA

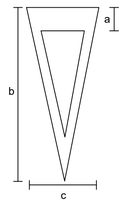

DIMENSÕES RECOMENDADAS (mm)				
Velocidade	a	b	c	d
> 60 km/h	1,00	6,00	2,00	0,20
≤ 60 km/h	0,55	3,60	1,20	0,30

DETALHE - MARCAÇÕES TRANSVERSAIS

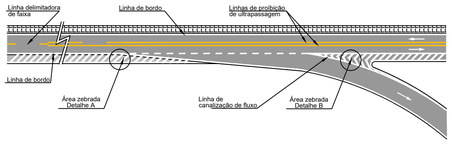

Detalhe A

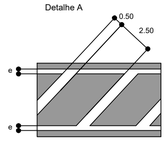

Área tipo 1 - Divergencia de fluxo
Detalhe B

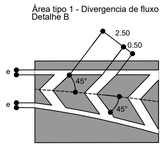

LINHA DE "DÊ A PREFERÊNCIA"

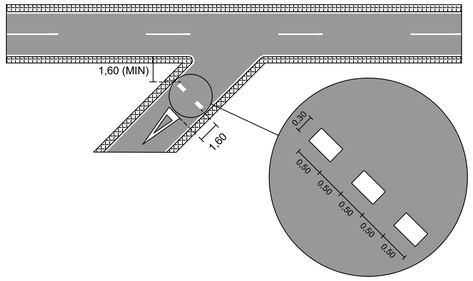

LEGENDA NO PAVIMENTO

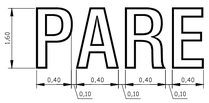

MEDIDAS: COMPRIMENTO=1,90m
ALTURA DA LEGENDA=1,60m

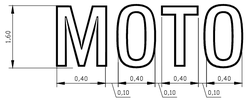

MEDIDAS: COMPRIMENTO=2,60m
ALTURA DA LEGENDA=1,60m



DETALHE DE FAIXA DE RETENÇÃO E FAIXA DE PEDESTRE

Tinta: RETROREFLETIVA A BASE DE TERMOPLÁSTICO COM MICROESFERA DE VIDRO ESTRUGADO Cor: BRANCA



DETALHE DA LEGENDA

Tinta: RETROREFLETIVA A BASE DE TERMOPLÁSTICO COM MICROESFERA DE VIDRO ESTRUDADO Cor: BRANCA

PINTURA DAS FAIXAS LONGITUDINAIS

DETALHE DE LINHA TRACEJADA



DETALHE DE LINHA CONTÍNUA

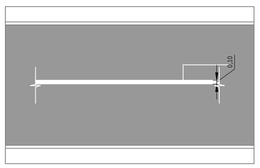

DETALHE DE LINHA TRACEJADA



DETALHE DE LINHA TRACEJADA



TACHAS MONODIRECIONAIS E BIDIRECIONAIS

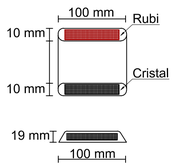

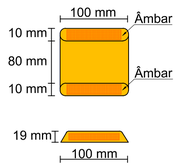

LAYER	DESCRIÇÃO
	PAVIMENTO
	MEIO-FIO
	LINHA D'ÁGUA
	EDIFICAÇÃO
	LINHA DE SANEAMENTO
	EIXO E BORDO
PE	PONTO DE ESGOTO
PV	POÇO DE VISITA
CX	CAIXA REGISTRO
SP	SONDAGEM PROFUNDA
BL	BOCA DE LOBO
	TRECHO NÃO CONTEMPLADO

REVISÃO		DATA
01	EMISSÃO	04/07/2025

DETALHAMENTO DA SINALIZAÇÃO

DIVERSAS RUAS
CIDADE - NAZARÉ DA MATA - PE

Cehab COMPANHIA ESTADUAL DE HABITAÇÃO E OBRAS
Secretaria de Desenvolvimento Urbano e Habitação
GOVERNO DE PERNAMBUCO ESTADO DE MUDANÇA

CONCEPÇÃO/ELABORAÇÃO DO PROJETO

Documento assinado digitalmente
gov.br MIRELLA ABENANTE WANDERLEY CARVALHO
Data: 07/07/2025 09:28:51-0300
Verifique em https://validar.iti.gov.br

AUTOR DO PROJETO: MIRELLA ABENANTE WANDERLEY
CONSELHO NÚMERO: 000A521396

. DATA: 04/07/2025
ESCALA: S/Escala

TÍTULO DOS DESENHOS:
-
-
-

PRANCHA: 02/02

DIREITOS AUTORAIS RESERVADOS: PROIBIDO REPRODUÇÃO, DIVULGAÇÃO OU ALTERAÇÃO SEM ORDEM EXPRESSA DO AUTOR.